

# INFORME SOBRE PRESENCIA DE GRUPOS ARMADOS EN COLOMBIA

Actualización 2018-2 y 2019



# INFORME SOBRE PRESENCIA DE GRUPOS ARMADOS EN COLOMBIA

Camilo González Posso

PRESIDENTE DE INDEPAZ Y COORDINADOR DE LA INVESTIGACIÓN

Juana Valentina Cabezas Palacios

Leonardo González Perafán

INVESTIGACIÓN

Carlos Eduardo Espitia Cueca

MAPAS

AGOSTO 2020

\* El contenido de este informe es  
responsabilidad de sus autores.



indepaz

# SIGLAS Y ABREVIATURAS

**AGC:** Autodefensas Gaitanistas de Colombia

**ASCAMCAT:** Asociación Campesina del Catatumbo

**ASCN:** Autodefensas Conquistadoras De La Sierra Nevada

**AUC:** Autodefensas Unidas de Colombia

**BACRIM:** Bandas Criminales

**BVPA:** Frente Virgilio Peralta Arenas

**CINEP:** Centro de Investigación y Educación Popular

**COCCAM:** Coordinadora Nacional de Cultivadores de Coca, Amapola y Marihuana

**DEA:** Administración para el Control de Drogas

**DIH:** Derecho Internacional Humanitario

**ELN:** Ejército de Liberación Nacional

**EPL:** Ejército Popular de Liberación

**ERPAC:** Ejército Popular Antisubversivo de Colombia

**ETCR:** Espacio Territorial de Capacitación y Reincorporación

**FARC-EP:** Fuerzas Armadas Revolucionarias de Colombia- Ejército del Pueblo

**FIP:** Fundación Ideas para la Paz

**FOS:** Frente Oliver Sinisterra

**FUP:** Fuerzas Unidas del Pacífico

**GAD:** Grupos Armados Delincuenciales

**GAO:** Grupos armados Organizados

**GAOr:** Grupos Armados Organizados Residuales

**GSNM:** Grupos de Seguridad del Narcotráfico y Mafias

**GUP:** Guerrillas Unidas del Pacífico

**INPEC:** Instituto Nacional Penitenciario y Carcelario

**LDNP:** Libertadores del Nordeste Presente

**MRC:** Movimiento Revolucionario Campesino

**ONU:** Organización de Naciones Unidas

**OVA:** Oficina del Valle de Aburrá

**PCC:** Primer Comando Capital

**PNIS:** Programa Nacional Integral de Sustitución de Cultivos

**RNI:** Rearmados para Negocios Ilegales

**SAT:** Sistemas de Alertas Tempranas

**UNP:** Unidad Nacional de Protección

# TABLA DE CONTENIDO

1.

- pg. 7 Presentación
- pg. 7 Metodología
- pg. 9 Contextualización del Riesgo
- pg. 10 Sobre su Denominación y el Complejo Paramilitar
- pg. 15 Sobre la Intensidad
- pg. 16 Sobre las Cifras
- pg. 18 Datos Generales
- pg. 20 Persistencia De Actividad Narcoparamilitar en los Municipios

2.

- pg. 39 Presencia Autodefensas Gaitanistas De Colombia (AGC)
- pg. 58 Otros Grupos Narcoparamilitares con Presencia en el Territorio Nacional
- pg. 58 Los Pachencas o Autodefensas Conquistadoras De La Sierra Nevada (ACSN)
- pg. 61 Los Caparros o Frente Virgilio Peralta Arenas (B.V.P.A)
- pg. 64 Los Pachelly
- pg. 66 Los Puntilleros - Bloque Meta /Libertadores del Vichada
- pg. 69 La Constru
- pg. 71 Los Contadores
- pg. 72 La Oficina de Envigado / del Valle de Aburrá u OVA
- pg. 74 Los Rastrojos
- pg. 77 Ejército Popular de Liberación (Epl) - Pelusos
- pg. 80 Libertadores del Nordeste / Nuevo Renacer o Güeros
- pg. 81 La Cordillera
- pg. 82 La Empresa
- pg. 83 La Local
- pg. 84 Los Caqueteños
- pg. 85 Otros Narcoparamilitares
- pg. 87 Águilas Negras
- pg. 89 Conclusiones Generales Informe Narcoparamilitares
- pg. 91 Conclusiones Para Algunos Grupos Narcoparamilitares
- pg. 93 Diagrama Sobre Nexos y Alianzas de Grupos Narcoparamilitares

# 3.

- pg. 95 Introducción
- pg. 98 ¿Cómo nombramos estas estructuras?
- pg. 100 ¿Cuál es la propuesta de Indepaz?
- pg. 103 ¿Cuántos son y qué capacidad de afectación tienen?
- Pg. 105 Línea del tiempo sobre hitos y aparición de grupos disidentes y residuales en medio del proceso de paz entre Gobierno y Farc

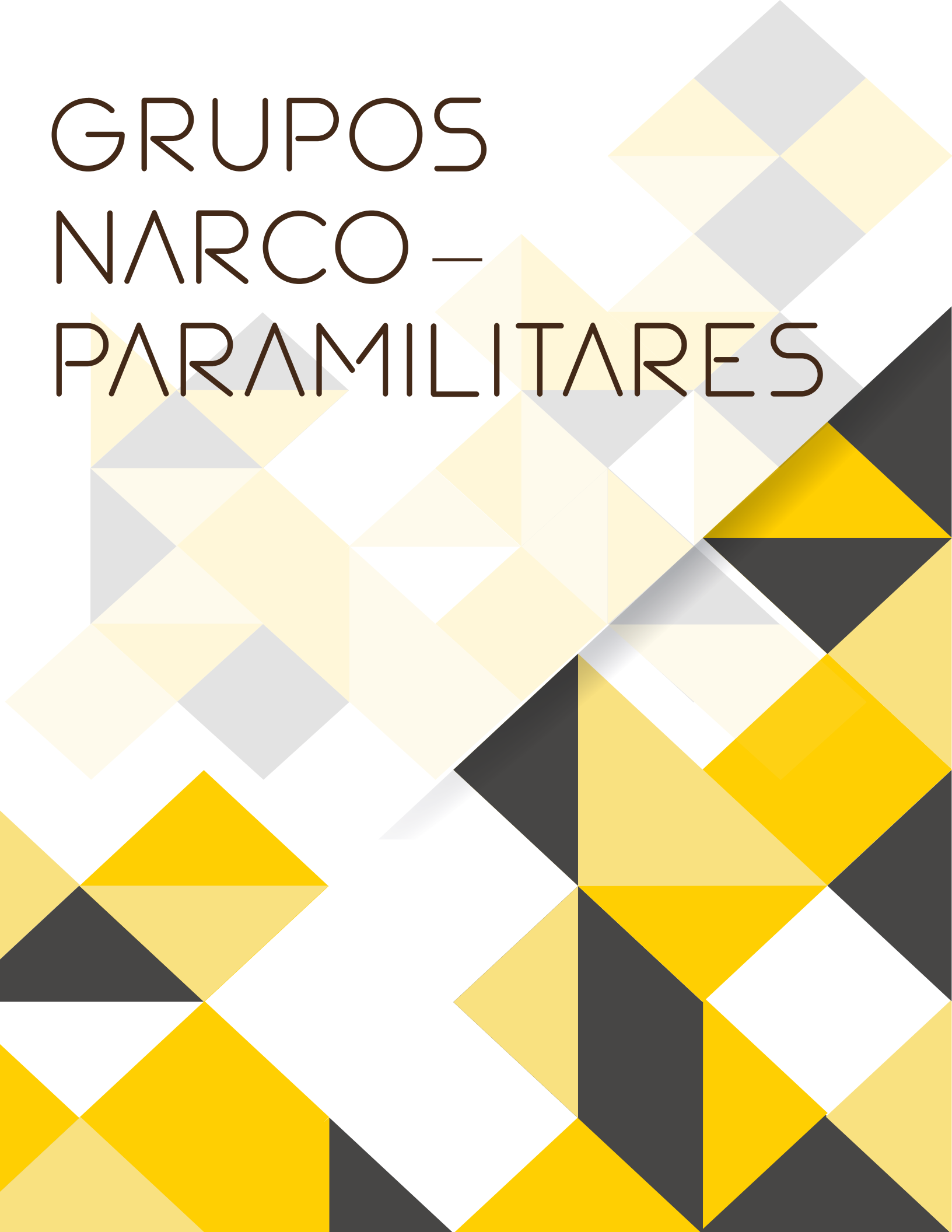
# 4.

- pg. 109 Disidencias
- pg. 112 Disidencia La Nueva Marquetalia
- pg. 114 Disidencia Bloque Suroriental- Frente 1
- pg. 116 Disidencia Frente 18 Román Ruíz
- pg. 118 Disidencia Frente 33
- pg. 120 Disidencia Frente 10 Martín Villa
- pg. 121 Disidencia Frente 28 José María Córdoba

# 5.

- pg. 123 Grupos Residuales
- pg. 127 Frente Estiven González
- pg. 129 Frente Oliver Sinisterra
- pg. 132 Guerrillas Unidas Del Pacífico
- pg. 134 Frente Sexto
- pg. 136 Frente Dagoberto Ramos
- pg. 138 Frente Carlos Patiño
- pg. 140 Frente 36 Los De Cabuyo
- pg. 142 Frente Fuerza Unida Del Pacífico
- pg. 143 Frente 48
- pg. 144 Estructuras emergentes en verificación o sin actividad relevante en el último periodo analizado
- pg. 148 Diagrama Sobre Nexos y Alianzas de Grupos Armados Pos-FARC-EP
- pg. 149 Anexos

# GRUPOS NARCO – PARAMILITARES



## PRESENTACION

Este documento presenta la actualización sobre grupos Narcoparamilitares en el país para el segundo semestre de 2018 y el año 2019; además, hace parte de una segunda entrega sobre presencia de grupos armados en Colombia. La primera ya publicada hace referencia a Los Grupos Post Farc-EP: Un Escenario Complejo - actualización 2018-2 y 2019<sup>1</sup>. Estos dos textos unidos al de Conflictos Armados Focalizados, presentado en 2018, permiten la evaluación sobre las dinámicas de los grupos y el riesgo de las poblaciones a las que aqueja este fenómeno, pues detalla los cambios en el tiempo de las situaciones en las regiones a partir de los grupos con presencia allí. Para este texto se introducen cronologías desde la desmovilización de las AUC en 2006 hasta la actualidad, teniendo presente que un gran número de los grupos que aquí presentamos fueron formados como sucesores del paramilitarismo.

La primera parte de este documento se ocupa de la contextualización del riesgo general, presentando datos que se van a desarrollar en el avance del informe; en un segundo momento se da tratamiento a la definición de los grupos armados bajo la categoría de narcoparamilitares, haciendo un recuento sobre las denominaciones dadas por los organismos oficiales en los gobiernos de turno a partir de 2006, teniendo en cuenta directivas de sometimiento, transformaciones por ingreso y caracterización de nuevos grupos y magnitudes sobre su accionar, entre ellos alianzas y nexos con el Estado; en tercer lugar, se evalúan aspectos generales de afectación e intensidad del conflicto por departamentos y municipios; como cuarta parte se hace referencia de cada uno de los grupos a partir del segundo semestre de 2018 y 2019, presentando su dinámica, acciones ilegales, alianzas y presencia detallada por departamentos y municipios, exceptuando las AGC, que se manejan en dos momentos: el primero, haciendo una valoración de los departamentos más afectados y el segundo elaborando una análisis por regiones. Por último, hay una descripción sobre el grupo de las Águilas Negras, el cual se evalúa aparte teniendo en cuenta su carácter convencional frente a las demás estructuras.

## METODOLOGIA

El presente informe basa su metodología en el análisis de informes oficiales del Gobierno, entre los que se encuentran las Alertas Tempranas de la Defensoría del Pueblo, informes o comunicados del Ministerio de Defensa, la Fiscalía General de la Nación, la Policía, la Armada y el Ejército nacional con sus distintas divisiones. También se evalúan y tienen en cuenta comunicados de riesgo de organizaciones sociales que se encuentran a lo largo del territorio nacional, medios de comunicación nacionales y extranjeros (diarios, revistas, portales web, emisoras radiales, noticieros de televisión) e informes publicados por distintas ONG como la FIP, CINEP, entre otras con estudios relacionados; lo anterior se enlaza con el trabajo de campo propio realizado por Indepaz en distintas regiones.

<sup>1</sup> Ver informe LOS GRUPOS POST FARC-EP: UN ESCENARIO COMPLEJO- Actualización 2018-2 y 2019. Link en: <http://www.indepaz.org.co/wp-content/uploads/2020/04/PRESENCIA-DE-DISIDENCIAS-4.pdf>

Para el análisis se hace uso de matrices, lo que permite separar cada hecho por fechas, afectación, poblaciones o comunidades involucradas, actores armados, sus estructuras, rutas y negocios ilegales, llegando a tener una visión completa del panorama del conflicto armado en Colombia para luego ser analizado y comparado con información del período anterior; especialmente con informes previos, que permiten señalar los avances o retrocesos de las medidas tomadas por el gobierno para proteger a las poblaciones y contrarrestar la violencia en las regiones.

Cabe anotar que dentro de la información recolectada existen incoherencias en su manejo. Muchas veces nos encontramos con equivocaciones sobre los actores que cometen los hechos, así como la ubicación de estos y su tratamiento; además en diversas ocasiones se cae en la estigmatización de las comunidades. También es evidente en algunas notas la minimización del carácter de los grupos armados, generando a su vez que el riesgo no se ha ponderado como se debe e incurriendo en un tipo de naturalización de las acciones armadas.

Todo el tratamiento de la información se hace de manera detallada; sin embargo, debido a la volatilidad de esta, pueden encontrarse imprecisiones o información que a la actualidad puede haber cambiado, sobretodo en lo que tienen que ver con los mandos al interior de los grupos armados, que fácilmente se transforman como va a ser evidenciado más adelante en el desarrollo de cada uno de los grupos tratados.

Para el caso de las medidas de afectación de los departamentos, es preciso señalar que la información que se presenta a través de tablas y mapas se fundamenta en el seguimiento y caracterización de la continuidad del accionar narcoparamilitar en los municipios desde 2008 hasta la fecha y que puede variar teniendo en cuenta que las Águilas Negras no entran dentro de la categoría narcoparamilitar para los últimos tres años analizados.

En lo que tiene que ver con las tablas y mapas que se generan por cada grupo armado, estas pueden contener frases como: “No se identifican municipios con afectación para 2018 0 2019” o simplemente “No se identifican municipios de actuación”, esto no quiere decir que en los departamentos no haya injerencia de determinado grupo, sino que no es posible identificar la presencia exacta de los mismos detallando las municipalidades, esto también puede generar cambios en las cifras generales de afectación y las particulares sobre presencia, pues muchas veces su participación se da en ciertas zonas y no exactamente en todo el municipio o también puede suceder que su aparición es intermitente en ciertos territorios.

Respecto al informe anterior, se completó el análisis del segundo semestre de 2018 en continuidad con el primero, con lo que se permite generar comparaciones completas por años sin ningún inconveniente y teniendo en cuenta que se da el manejo de los mismos periodos de análisis respecto a informes anteriores.



## CONTEXTUALIZACION DEL RIESGO

Con la firma del Acuerdo de Paz entre Gobierno de Colombia y la guerrilla de las Farc-EP y el incumplimiento por parte del Gobierno, en especial en los puntos 4 y 3, abren un escenario en el que se puede repetir la historia de la desmovilización de las Autodefensas Unidas de Colombia iniciada en 2003, el surgimiento de nuevas estructuras armadas ilegales comandadas por sus antiguos miembros y un escenario ambientado por la incapacidad del Gobierno para ocupar las zonas abandonadas por los grupos que ahora se encuentran en proceso de reincorporación a la vida civil.

En esta dinámica de reacomodo armado se agudizó la violencia principalmente en zonas de los departamentos de Antioquia, Bolívar, Caquetá, Cauca, Chocó, Córdoba, Guaviare, Meta, Norte de Santander, Putumayo y Valle. Una focalización que no es dada al azar, sino que, por el contrario, responde a las oportunidades de apropiación de economías ilícitas, para la explotación de recursos naturales, la apropiación de tierras y territorios con potencialidades para inversión en macro proyectos y grandes obras de infraestructura, generación de vínculos con poderes locales políticos y económicos, y para el aprovechamiento de sus condiciones geográficas (movilidad y repliegue).

Estos hechos con relación al informe pasado presentado por Indepaz, en el que se retrataba la situación del conflicto entre 2017 y el primer semestre de 2018<sup>2</sup>, permite confirmar una tendencia a la disminución del número de municipios con eventos violentos de actividad narcoparamilitar a partir de 2014 y hasta 2019. Esto tiene distintas realidades:

**La primera:** el cambio de modalidad de presencia directa a la formación en redes con aliados locales. Se presenta una tercerización de formas de acción y la combinación del uso de sicarios con la implantación de negocios funcionales al lavado de activos y al control territorial y poblacional.

**En segundo lugar:** el repliegue y debilitamiento de algunas estructuras por fraccionamientos internos y/o la acción de la fuerza pública, como es el caso de las AGC en las regiones del norte de Antioquia.

**En tercer lugar:** pero no menos importante, se disminuye la acción violenta por el fortalecimiento y consolidación de estructuras mafiosas urbano-rurales que combinan el engranaje de narcoparamilitares regionales, grupos delincuenciales o bandas locales, control de territorios urbanos, negocios legalizados, encadenamiento de lavado de activos, alianzas explícitas o de hecho con políticos, empresarios y agentes del Estado. Se trásita de una zona en disputa a una consolidada.

La estructura macrocriminal más conocida y de mayor fortalecimiento en los últimos años es la llamada Oficina del Valle de Aburra (OVA) cuyos tentáculos y alianzas llegan a muchas zonas clave para el narcotráfico, trafico de armas y otras actividades criminales. Para el caso de La Oficina, respecto a otros grupos narcoparamilitares hay una lógica distinta, siendo que las violencias visibles

<sup>2</sup> Ver informe Conflictos Armados Focalizados: Informe Sobre Grupos Armados Ilegales en Colombia 2017-2018.  
Link: <http://www.indepaz.org.co/wp-content/uploads/2018/12/ConflictosArmadosFocalizados-Indepaz-4.pdf>

no son necesariamente equivalentes al poder que ejercen dentro de las dinámicas macrocriminales, esto quiere decir que aunque este informe realiza una profunda mirada a los datos cuantitativos, hay características que distinguen a la OVA como una estructura con gran poder y dominio, pero con una mutación a nuevas estrategias enmarcadas en acciones muchas veces imperceptibles. Estas particularidades marcan una pauta para otros grupos, formando distintas estructuras articuladas que funcionan como un engranaje. Por ejemplo, en el caso del narcotráfico unos se encargan de los cultivos, otros de la seguridad, otros de la exportación y algunos del lavado del dinero. Sin embargo, teniendo en cuenta los hechos que se presentan en estas reconfiguraciones hay alianzas pero no lealtades.

Igualmente, en este informe se incluye un apartado sobre La Oficina citando informes periodísticos, pero su evolución merece consideración especial en futuras investigaciones. De la misma manera, se requiere profundizar en el estudio de los nexos y formas de presencia de mafias o carteles transnacionales y en el impacto que está teniendo en algunas regiones lo que algunos medios como Semana han denominado el retorno o recomposición de exparamilitares que pasaron por los procesos de justicia y paz o la extradición<sup>3</sup>.

De otro modo, cabe anotar que para este informe se incluyó en las descripciones de grupos al EPL dentro de la categoría de narcoparamilitares, puesto que sus acciones armadas comparten características de los demás grupos que aquí se presentan. Luego de Megateo se revelaron condiciones que ligan a este grupo con acciones de narcotráfico transnacional en anuencia con miembros ex AUC que han formado parte de los negocios ilegales que realizan. Estas acciones han generado incursiones con intento de expansión del EPL a territorios en los que antes no tenían dominio, como zonas del Norte del Cauca y Suroccidente del Valle, lo que les ha costado la categorización de GAOR para el gobierno, igualándose a grupos como las AGC o Los puntilleros, situación que transforma las posibilidades de establecer algún tipo de negociación con organismos gubernamentales.

Finalmente, es preciso señalar que hay grupos que han ido tomando relevancia con el paso del tiempo, por lo que han dado un salto de pertenecer a la categoría de bandas locales con injerencia limitada a GAOR, al nivel de Puntilleros, Rastrojos y La Constru, es decir con concentración de poder sobre distintas economías ilegales, presencia en más territorios, alcances transnacionales, jerarquías o líneas de mando definidas y tercerización de sus acciones.

## **SOBRE SU DENOMINACION Y EL COMPLEJO PARAMILITAR**

Posterior a la desmovilización de las AUC en 2006, con un gobierno que afirmaba la erradicación del paramilitarismo y con ello su salida completa del escenario del conflicto en Colombia, se

<sup>3</sup> Ver en: <https://www.semana.com/nacion/articulo/los-capos-paramilitares-y-del-narcotrafico-que-regresan-a-colombia/631848>

presenta en el país un periodo de recomposición y emergencia de narcoparamilitares, que eran grupos conformados por exmiembros de las AUC que hacían uso de los mismos mecanismos del paramilitarismo en sus épocas de mayor importancia en el conflicto. Hacían ocupación ilegal de territorios, desplazando a miles de personas, cometían asesinatos y se enfrentaban con otros grupos armados.

La categoría de BACRIM hacía quedar a estos grupos como actores externos al conflicto armado, lo que enmascaraba su relación con el paramilitarismo y dificultaba enfrentarlos o desmantelarlos. Con esa denominación como BACRIM se minimizaban posibles nexos con agentes del Estado, y empresarios asociados a complejos paramilitares.

Posteriormente, en 2016 en el gobierno de Juan Manuel Santos, se expide la ***Directiva permanente N.º. 15 del 22 de abril de 2016***<sup>4</sup>, por medio de la cual se caracteriza a estos grupos post- AUC como Grupos Armados Organizados (GAOR) y Grupos Delincuenciales Organizados (GDO). Con esta directiva lograban segmentar las estructuras por su grado de afectación a la población y con esto enfrentarlas. Luego del acuerdo de paz en 2016, añadieron más grupos, como las organizaciones de crimen organizado y grupos disidentes de las Farc que hoy llaman Grupos Armados Residuales (GAOr). De esta manera se generaron operaciones enfocadas en combatir este tipo de organizaciones mediante acciones logísticas y la unión de las distintas Fuerzas Militares. Sin embargo, dentro de la normativa de 2016, se confunden como GAO a organizaciones político-militares como el ELN, y las agrupadas con armas cuyo fin central es obtener rentas en negocios y en servicios de seguridad a empresas que utilizan la violencia como parte de su reproducción. La denominación de GAOr reúne de manera imprecisa a todo grupo conformado con posterioridad a los acuerdos de paz con las FARC EP y a los disidentes de esa organización que rompieron antes de la firma en noviembre de 2016.

Igualmente, la caracterización dentro de la directiva 015 de 2016, establecía clasificaciones de acuerdo con niveles de injerencia y control sobre las poblaciones, entendiendo que la denominación de Grupo Armado Organizado (GAO), es para las estructuras con mayor poder, con líneas de mando definidas, subestructuras con control de territorio, prendas distintivas y formación de guerra. Mientras que los Grupos Delincuenciales Organizados, tienen un poder más local, aunque muchas veces sirven de terceros para los GAO, llegando a tener injerencia transnacional y realizando acciones de gran envergadura. También se utilizan denominaciones como Grupos Delictivos Organizados (GDO) y Grupos de Delincuencia Común Organizada (GDCO), usadas generalmente para definir estructuras como las que se concentran en Medellín, entre las que se encuentran La Terraza, Niquía Camacol, entre otras, con características comunes sobre su estructura, rangos, procedencia, objetivos y actuaciones.

Del mismo modo, el pasado 8 de julio de 2020 el Gobierno expidió el Decreto 965 del 7 julio de 2020,

<sup>4</sup> ***Directiva permanente N.º. 15 del 22 de abril de 2016:*** [https://www.mindefensa.gov.co/irj/go/km/docs/Mindefensa/Documentos/descargas/Prensa/Documentos/dir\\_15\\_2016.pdf](https://www.mindefensa.gov.co/irj/go/km/docs/Mindefensa/Documentos/descargas/Prensa/Documentos/dir_15_2016.pdf)

en el cual se establece un plan de sometimiento individual de los Grupos Armados Organizados, agrupando en esta categoría a integrantes de los GAO de las Farc, el ‘Clan del Golfo’, ‘Los Pelusos’, ‘Los Caparros’ y al ELN, para este último denominado como GAO también, se añade la salvedad de aplicación de delito político pero con un sometimiento que de igual manera sería individual, esto por medio del Decreto 128 de 2003, compilado en el Decreto 1081 de 2015. **En el decreto 965 se dejan de de lado acciones efectivas de verdad y reparación**, mientras todo se resume en acciones de sometimiento o desmovilización individual que no afectan las estructuras de los grupos y generan nuevos reclutamientos y renovación de los integrantes como ya lo vienen haciendo.

Por otra parte, exceptuando al ELN y los grupos post-Farc o GAO, Indepaz reconoce las distintas modalidades de actuación del paramilitarismo como parte de un **complejo paramilitar**, que en su definición se trata de *“una múltiple alianza entre grupos armados organizados para negocios ilegales, parapolíticos y negociantes de la paraeconomía, que cuentan con niveles de complicidad de agentes del Estado, incluidos miembros de la fuerza pública. Se entrelazan con las anteriores modalidades y para sus fines de lucro asumen funciones de orden desde la criminalidad, tales como operaciones de la mal llamada limpieza social, imposición de dictaduras locales y control de territorios”*<sup>5</sup>.

Dentro de la gran categoría de **Complejo Paramilitar**, encontramos la de **Narcoparamilitares**, definida como una *“modalidad de paramilitarismo por negocios especialmente de narcotráfico y lavado de activos. Grupos privados armados para fines de lucro ejercen funciones de seguridad pública y en ocasiones de contrainsurgencia contando para ello con la complicidad u omisión desde agentes del Estado y de la fuerza pública. Controlan territorios, capturan instituciones estatales, ejercen justicia privada, se apropian por la fuerza de bienes, recursos y rentas y practican sistemáticamente la corrupción desde sus negocios y los de sus aliados. También buscan controlar poderes del Estado y para ello promueven políticos y alianzas con gobernantes o con facciones locales o nacionales de partidos (...) Estas modalidades del paramilitarismo se han presentado a lo largo del siglo XX y en combinaciones cambiantes se registran también en el siglo XXI. El complejo paramilitar ha sido parte activa en el conflicto armado interno y en el modelo de acumulación de riqueza y poder mediante la violencia y el terror.”*<sup>6</sup>. Dentro de la condición de Narcoparamilitares podemos señalar todos los grupos que en este apartado presentamos, los cuales tienen características similares enmarcadas en control territorial y de las poblaciones, manejo de distintas economías ilegales, así como nexos con empresas privadas y el Estado.

Por su parte, el **Complejo Paramilitar** va más allá de las economías ilegales que se manejan en las regiones, por el contrario encierra un conjunto de prácticas, nexos y alianzas entre el Estado, representado en sus instituciones y los distintos grupos armados que actúan en el país. Para dar contexto, retomamos las declaraciones hechas el 26 de enero de 2019, por el general Diego Villegas, comandante de la fuerza de tarea Vulcano, quien afirmó tener una alianza con el EPL para combatir al ELN en Norte de Santander: **“El Ejército de hablar inglés, de los protocolos, de los derechos humanos se acabó. Acá lo que toca es dar bajas. Y si nos toca aliarnos con los**

<sup>5</sup> Ver informe sobre el Complejo Paramilitar, publicado el 4 de marzo de 2017 en la revista Punto de Encuentro N° 71.

Link: <http://www.indepaz.org.co/wp-content/uploads/2018/12/ConflictosArmadosFocalizados-Indepaz-4.pdf>

<sup>6</sup> Ibid.

***Pelusos, nos vamos a aliar; ya hablamos con ellos, para darle al ELN. Si toca sicariar, sicariamos; y si el problema es de plata, pues plata hay para eso***. En este mismo diálogo habla de “pasividad” por parte del gobierno anterior<sup>7</sup>. Una declaración que se suma a la que realizó ante la comunidad de Catatumbo por el asesinato del desmovilizado de las Farc Dimar Torres, en cabeza de hombres que se encontraban bajo su mando; en sus afirmaciones pide perdón por los hechos ocurridos allí.

El discurso del general Villegas parece ser la repuesta a las exigencias del General del Ejército Nicasio Martínez para aumentar las bajas de las estructuras armadas ilegales en el país, como lo señaló el periódico The New York Times en una investigación publicada el 18 de mayo de 2019<sup>8</sup>; los manuales o instructivos operacionales divulgados abren la posibilidad de una nefasta repetición de los falsos positivos en el país. Luego de que saliera a la luz dicho artículo, las directivas fueron retiradas y se inició una persecución al interior del ejército con el fin de identificar a quienes habían denunciado estas órdenes ante los periodistas<sup>9</sup>.

Estas acciones, a las que se suman denuncias hechas por oficiales y soldados sobre nexos con grupos criminales y tráfico de armas, permiten alertar sobre alianzas o connivencia entre miembros de las Fuerzas Militares y algunos grupos armados, como el caso del general Romero involucrado en casos de corrupción al interior del ejército, quien fue denunciado por empresarios y subalternos sobre la venta de salvoconductos a miembros de las AGC, La Oficina de Envigado<sup>10</sup> y empresarios en Antioquia<sup>11</sup>. Asimismo, la revista SEMANA reveló investigaciones desarrolladas hacia un general y 12 oficiales del ejército, por proteger y trabajar con grupos armados dedicados a la minería ilegal y el narcotráfico en los departamentos del Valle, Cauca y Nariño<sup>12</sup>. Estas investigaciones sumadas a las posibles alianzas con unos grupos para atacar a otros, o sobre el posible recurso a sicarios, no ha tenido grandes consecuencias, destituciones ni correctivos, indicando que es muy probable que este encontrando respaldo en altos mandos o al menos silencios cómplices que le dan cabida a alianzas selectivas para ataques selectivos a grupos armados ilegales.

Del mismo modo, hay indicios de persistencia de alianzas de autoridades civiles con grupos narcoparamilitares. Por ejemplo, en San Onofre - Córdoba, se establece un ejercicio de poder por parte de las AGC, y alianzas con la alcaldesa del municipio<sup>13</sup>, que facilitan la permanencia y dominio por parte de grupos armados en el territorio, sitúa en una zona de riesgo a las comunidades que allí habitan. Este grupo narcoparamilitar, ha llegado a establecer control social sobre la población, interviniendo en conflictos del territorio, imponiendo sanciones económicas, ejerciendo poder sobre comunidades e incluso presionando a líderes y lideresas. La injerencia es tal, que constriñen a la

7 Ver en: <https://www.semana.com/opinion/articulo/declaraciones-del-general-diego-villegas-columna-de-alfonso-cuellar/630954>

8 Ver en: <https://www.nytimes.com/2019/05/18/world/americas/colombian-army-killings.html>

9 Ver en: [https://especiales.semana.com/operacion-baston-los-secretos-de-las-redes-de-corrupcion-en-el-ejercito-nacional/index.html?\\_ga=2.144937650.727779932.1597261737-1320360765.1564168378](https://especiales.semana.com/operacion-baston-los-secretos-de-las-redes-de-corrupcion-en-el-ejercito-nacional/index.html?_ga=2.144937650.727779932.1597261737-1320360765.1564168378)

10 Ver en: [https://especiales.semana.com/operacion-baston-los-secretos-de-las-redes-de-corrupcion-en-el-ejercito-nacional/index.html?\\_ga=2.144937650.727779932.1597261737-1320360765.1564168378](https://especiales.semana.com/operacion-baston-los-secretos-de-las-redes-de-corrupcion-en-el-ejercito-nacional/index.html?_ga=2.144937650.727779932.1597261737-1320360765.1564168378)

11 Ver en: <https://www.semana.com/nacion/articulo/escandalo-de-corrupcion-en-la-cuarta-brigada-del-ejercito/625209>

12 Ver en: [https://especiales.semana.com/operacion-baston-los-secretos-de-las-redes-de-corrupcion-en-el-ejercito-nacional/index.html?\\_ga=2.144937650.727779932.1597261737-1320360765.1564168378](https://especiales.semana.com/operacion-baston-los-secretos-de-las-redes-de-corrupcion-en-el-ejercito-nacional/index.html?_ga=2.144937650.727779932.1597261737-1320360765.1564168378)

13 Ver en: <https://www.eltiempo.com/colombia/otras-ciudades/san-onofre-y-montes-de-maria-en-alerta-roja-384372>

población para votar por determinado candidato a la alcaldía y con esto mantener la autoridad que ostentan para cometer acciones ilegales. Por su parte, la población señala a la fuerza pública como el principal aliado de las AGC en la región, por lo que los procesos de denuncia no han surtido efecto. En consecuencia, la JEP abrió una medida correccional a la alcaldesa de San Onofre por no responder a los requerimientos de dicha corte.

De la misma forma, se siguen conociendo distintas denuncias sobre parapolítica, lo que señala un panorama de corrupción y de ejercicio del poder por parte de los herederos del paramilitarismo; por su parte, Rodrigo Uprimny Yepes, director del Centro de Estudios de Derecho, Justicia y Sociedad (Dejusticia), aseveró que los congresistas investigados por ‘parapolítica’ elegidos para la legislatura 2014-2016 son una demostración de que existen “enormes debilidades del sistema electoral que permiten que esos vínculos entre la política y organizaciones criminales persistan”<sup>14</sup>. Igualmente, Camilo Enciso, columnista de SEMANA, señala encuentros del ministro de hacienda Alberto Carrasquilla con políticos relacionados con paramilitares, que además han sido investigados por corrupción, abriendo paso a un panorama de persistencia en la relación del paramilitarismo y la política<sup>15</sup>.

Entre los grupos que analizamos se repiten este tipo de tendencias de nexos y relaciones entre la ilegalidad y el Estado, uno de los casos más llamativos es La Constru, grupo del cual se señala tiene injerencia política en el Putumayo, buscando asociaciones con casas políticas para las alcaldías, participando en contrataciones públicas con el fin de lavar dinero y estableciendo nexos con miembros de distintas instituciones. Siendo solo esto la punta del iceberg sobre las acciones y asociaciones de los grupos Narcoparamilitares, que además han ganado terreno con el paso del tiempo y la reconfiguración del escenario de conflicto en Colombia.

No solo existe el problema del narcotráfico, también hay otro tipo de economías o intervenciones que complican la situación en los territorios y las comunidades, como las denuncias sobre deforestación, que también tienen que ver con la presencia de los grupos armados, los cuales buscan hacer talas indiscriminadas de grandes extensiones de tierra para siembra de cultivos de droga. Entre los departamentos con mayor afectación por este flagelo se encuentran: Norte de Santander, Chocó, Bolívar y Amazonas. También se señala la ciudad de Santa María y el municipio de Calamar en Guaviare<sup>16</sup>. En el departamento de Antioquia, especialmente en los municipios de Segovia y Remedios, los narcoparamilitares han acaparado el mercado de insumos para la minería de oro, como explosivos y mercurio; además han colocado el precio sobre la compra y venta del mismo, capturando la renta, producto del trabajo de mineros de las zonas y ejerciendo minería ilegal con afectaciones sobre las fuentes hídricas de los territorios y sus ecosistemas<sup>17</sup>.

Por último, se llama la atención sobre la omisión del Estado con relación a la presencia de

14 Ver en: <https://verdadabierta.com/reeligen-a-26-congresistas-investigados-por-parapolitica/>

15 Ver en: <https://www.semana.com/opinion/articulo/el-regreso-de-los-parapoliticos-de-la-picota-a-min-hacienda/665185>

16 Ver en: <https://www.semana.com/nacion/articulo/escandalo-de-corrupcion-en-la-cuarta-brigada-del-ejercito/625209>

17 Ver en: <https://www.portafolio.co/economia/la-explotacion-ilegal-de-oro-arrasa-con-52-000-hectareas-536261>

narcoparamilitares en los distintos territorios, pues esto también es parte del ocultamiento de las verdaderas dimensiones del fenómeno de violencia en las regiones que a los ojos de la fuerza pública parece oculto, esto por relacionarse con extorsiones, amenazas y asesinatos selectivos que son categorizados como de menor intensidad. En este escenario, solo es visible la magnitud del conflicto cuando se trata de masacres, desplazamientos o atentados de gran escala que son denunciados ante distintos organismos y ganan importancia en la opinión pública.

## SOBRE LA INTENSIDAD:

La tabla que se presenta a continuación permite la revisión de 2014 a 2019 sobre el número de municipios afectados con intensidad alta<sup>18</sup> por departamento, reflejando aumento, permanencia o disminución en la afectación para ciertos territorios. Entre los departamentos que reflejan porcentajes en aumento están Antioquia, Córdoba, Chocó y Nariño; por permanencia se encuentra Guaviare, Huila, Meta, Santander y Vichada; mientras que por disminución se identifican Arauca y Vaupés. Amazonas y Caquetá, son los dos departamentos que no tienen registro de intensidad alta a lo largo de los periodos analizados, puesto que la presencia de narcoparamilitares no se ha identificado o se ha presentado de manera ocasional. También se encuentran lugares en los cuales existe irregularidad en la afectación, transitando entre aumento y disminución para distintos años, como es el caso de Bolívar, Cesar, Magdalena y Valle del Cauca. Finalmente, está el caso de Bogotá, Guainía, San Andrés y Providencia que presentan porcentajes del 100% debido a que el departamento o el Distrito está conformado por un municipio.

| <b>Tabla 1. Número de municipios afectados por accionar Narcoparamilitar clasificados en alta intensidad 2008-2019</b> |  |   |             |             |             |             |             |             |             |             |             |
|--|--|---|-------------|-------------|-------------|-------------|-------------|-------------|-------------|-------------|-------------|
| <b>Departamento</b>  | <b>Número de municipios que lo conforman</b> | <b>Municipios con Intensidad de Afectación Alta 2014-2019 por Departamentos</b> |             |             |             |             |             |             |             |             |             |
|  |  | <b>Años</b>   | <b>2014</b> | <b>2014</b> | <b>2016</b> | <b>2016</b> | <b>2017</b> | <b>2017</b> | <b>2018</b> | <b>2018</b> | <b>2019</b> |
| Amazonas   | 2  | 0   | 0%          | 0           | 0%          | 0           | 0%          | 0           | 0%          | 0           | 0%          |
| Antioquia  | 125  | 35  | 28%         | 47          | 37,6%       | 44          | 35,2%       | 48          | 38,4%       | 51          | 40,8%       |
| Arauca   | 7  | 1   | 14,2%       | 1           | 14,2%       | 0           | 0%          | 0           | 0%          | 0           | 0%          |
| Atlántico  | 23   | 1   | 4,3%        | 4           | 17,3%       | 4           | 17,3%       | 5           | 21,7%       | 5           | 21,7%       |
| Bolívar  | W45  | 8   | 17,7%       | 14          | 31,1%       | 12          | 26,6%       | 14          | 31,1%       | 14          | 31,1%       |
| Boyacá   | 123  | 1   | 0,8%        | 1           | 0,8%        | 1           | 0,8%        | 1           | 0,8%        | 1           | 0,8%        |
| Caldas   | 27   | 1   | 3,7%        | 1           | 3,7%        | 1           | 3,7%        | 5           | 18,5%       | 5           | 18,5%       |
| Caquetá  | 16   | 0   | 0%          | 0           | 0%          | 0           | 0%          | 0           | 0%          | 0           | 0%          |
| Casanare   | 19   | 1   | 5,2%        | 3           | 15,7%       | 0           | 0%          | 1           | 5,2%        | 2           | 10,5%       |
| Cauca  | 42   | 8   | 19%         | 12          | 28,5%       | 9           | 21,4%       | 11          | 26,1%       | 13          | 30,9%       |
| Cesar  | 25   | 15  | 60%         | 17          | 68%         | 9           | 36%         | 13          | 52%         | 15          | 60%         |
| Córdoba  | 30   | 19  | 63,3%       | 22          | 73,3%       | 20          | 66,6%       | 23          | 76,6%       | 23          | 76,6%       |
| Chocó  | 30   | 11  | 36,7%       | 16          | 53,3%       | 13          | 43,3%       | 18          | 60%         | 21          | 70%         |
| Cundinamarca   | 116  | 1   | 0,8%        | 1           | 0,8%        | 1           | 0,8%        | 1           | 0,8%        | 1           | 0,8%        |
| Distrito Capital   | 1  | 1   | 100%        | 1           | 100%        | 1           | 100%        | 1           | 100%        | 1           | 100%        |
| Guainía  | 1  | 1   | 100%        | 0           | 0%          | 1           | 100%        | 1           | 100%        | 1           | 100%        |
| Guaviare   | 4  | 3   | 75%         | 3           | 75%         | 3           | 75%         | 3           | 75%         | 3           | 75%         |

18 La clasificación de **intensidad alta**, se considera para los municipios que registraron actividad de grupos narcoparamilitares en 2017 y que entre 2008 y 2017 lo hicieron de siete a once años.

|  |    |            |       |            |       |            |       |            |        |            |        |
|--|----|------------|-------|------------|-------|------------|-------|------------|--------|------------|--------|
| Huila                                  | 37 | 1          | 2,7%  | 1          | 2,7%  | 1          | 2,7%  | 1          | 2,7 %  | 1          | 2,7 %  |
| La Guajira                             | 15 | 4          | 26,6% | 4          | 26,6% | 4          | 26,6% | 4          | 26,6 % | 5          | 33,3 % |
| Magdalena                              | 29 | 6          | 20,6% | 10         | 34,4% | 6          | 20,6% | 7          | 24,1 % | 8          | 27,5 % |
| Meta                                   | 29 | 13         | 44,8% | 15         | 51,7% | 15         | 51,7% | 15         | 51,7 % | 15         | 51,7 % |
| Nariño                                 | 64 | 13         | 20,3% | 12         | 18,7% | 12         | 18,7% | 14         | 21,8 % | 14         | 21,8 % |
| Norte de Santander                     | 40 | 7          | 17,5% | 7          | 17,5% | 6          | 15%   | 7          | 17,5 % | 12         | 30 %   |
| Putumayo                               | 13 | 2          | 15,3% | 3          | 23%   | 3          | 23%   | 4          | 30,7 % | 5          | 38,4 % |
| Quindío                                | 12 | 3          | 25%   | 3          | 25%   | 3          | 25%   | 3          | 25 %   | 3          | 25 %   |
| Risaralda                              | 14 | 1          | 7,1%  | 2          | 14,2% | 2          | 14,2% | 2          | 14,2 % | 3          | 21,4 % |
| San Andrés y providencia               | 1  | 0          | 0%    | 1          | 100%  | 1          | 100%  | 1          | 100 %  | 1          | 100 %  |
| Santander                              | 87 | 5          | 5,7%  | 5          | 5,7%  | 5          | 5,7%  | 5          | 5,7 %  | 5          | 5,7 %  |
| Sucre                                  | 26 | 7          | 26,9% | 10         | 38,4% | 9          | 34,6% | 10         | 38,4 % | 10         | 38,4 % |
| Tolima                                 | 47 | 0          | 0%    | 1          | 2,1%  | 0          | 0%    | 0          | 0 %    | 0          | 0 %    |
| Valle del Cauca                        | 42 | 14         | 33,3% | 13         | 30,9% | 9          | 21,4% | 11         | 26,1 % | 11         | 26,1 % |
| Vaupés                                 | 3  | 3          | 100%  | 0          | 0%    | 0          | 0%    | 0          | 0 %    | 0          | 0 %    |
| Vichada                                | 4  | 0          | 0%    | 3          | 75%   | 3          | 75%   | 3          | 75 %   | 3          | 75 %   |
| <b>TOTAL MUNICIPIOS CON AFECTACIÓN</b> |    | <b>186</b> |       | <b>233</b> |       | <b>198</b> |       | <b>232</b> |        | <b>252</b> |        |

## SOBRE LAS CIFRAS:

La tabla que se relaciona a continuación, da cuenta del número de personas en armas que conforman algunos de los grupos narcoparamilitares con estructuras más definidas en el país. Estas cifras se basan en pronunciamientos que organismos oficiales y medios de comunicación han hecho públicos por medio de informes y noticias presentados entre 2018 y 2019. Debe tenerse en cuenta que para un mismo grupo se presentan múltiples cifras, las cuales tienen que ver en muchos casos con la contabilización o no de las redes de apoyo urbanas que sirven a los mismos, lo que es una característica distintiva de los grupos Narcoparamilitares; de otro lado, está el carácter subjetivo presente en la definición de una cifra de estas características. Un ejemplo de la dificultad para definir el número de personas integrantes a estas estructuras, se encuentra en el caso de la banda La Oficina, que, al ser una organización confederada, compuesta por alrededor de 200 estructuras, evidencia un gran número de hombres en armas comparada con grupos que generan actuaciones similares.

| <b>Tabla 2. Número de personas en armas referenciadas en medios e informes revisados</b> |                                |                     |                     |                     |
|--|--------------------------------|---------------------|---------------------|---------------------|
| <b>GRUPO</b>   | <b>Nº DE PERSONAS EN ARMAS</b> |                     |                     |                     |
| <b>AGC</b>   | 1.500 <sup>19</sup>            | 1.600 <sup>20</sup> | 1.900 <sup>21</sup> | 2.000 <sup>22</sup> |
| <b>Los Pachencas</b>   | 50 <sup>23</sup>               | 150 <sup>24</sup>   |                     |                     |

19 Ver en: <https://elnuevosiglo.com.co/articulos/05-2019-disidencias-tienen-2300-hombres-en-armas-y-1400-en-apoyo>

20 Ver en: [https://caracol.com.co/radio/2019/02/07/nacional/1549556969\\_593939.html](https://caracol.com.co/radio/2019/02/07/nacional/1549556969_593939.html)

21 Ver en: <https://pacifista.tv/notas/entrevista-autodefensas-gaitanistas-colombia/#:~:text=De%20acuerdo%20con%20otro%20informe,pa%C3%ADs%2C%20seg%C3%BAAn%20cifras%20oficiales%E2%80%9D>

22 Ver en: <https://www.elspectador.com/noticias/judicial/como-opera-las-agc-en-bogota/>

23 Ver en: <https://www.eltiempo.com/justicia/conflicto-y-narcotrafico/las-bandas-criminales-que-hacen-presencia-en-las-regiones-del-pais-327840>

24 Ver en: <https://www.elheraldo.co/magdalena/las-nuevas-guerras-de-las-bacrim-para-expandirse-en-la-costa-649541>



|                        |                     |                     |                   |  |
|------------------------|---------------------|---------------------|-------------------|--|
| <b>Los Caparrapos</b>  | 80 <sup>25</sup>    | 90 <sup>26</sup>    | 230 <sup>27</sup> |  |
| <b>EPL-PELUSOS</b>     | 186 <sup>28</sup>   | 240 <sup>29</sup>   |                   |  |
| <b>Los Puntilleros</b> | 114 <sup>30</sup>   |                     |                   |  |
| <b>Los Contadores</b>  | 100 <sup>31</sup>   | 150 <sup>32</sup>   | 300 <sup>33</sup> |  |
| <b>La Constru</b>      | 40 <sup>34</sup>    | 60 <sup>35</sup>    | 100 <sup>36</sup> |  |
| <b>Los Pachelly</b>    | 140 <sup>37</sup>   |                     |                   |  |
| <b>La Oficina</b>      | 7.000 <sup>38</sup> | 13500 <sup>39</sup> |                   |  |
| <b>Los Rastrojos</b>   | 80 <sup>40</sup>    | 82 <sup>41</sup>    | 120 <sup>42</sup> |  |
| <b>La Cordillera</b>   | 50 <sup>43</sup>    |                     |                   |  |
| <b>La Local</b>        | 90 <sup>44</sup>    |                     |                   |  |

La siguiente tabla compone los cálculos hechos por Indepaz sobre el número de personas en armas por cada grupo, teniendo en cuenta investigaciones en terreno y datos brindados por organismos estatales y comunidades:

| <b>Tabla 3. Cálculos hechos por Indepaz sobre número de personas en armas</b> |                                |
|---|--------------------------------|
| <b>GRUPO</b>  | <b>N° DE PERSONAS EN ARMAS</b> |
| <b>AGC</b>  | 1500                           |
| <b>Los Pachencas</b>  | 100                            |
| <b>Los Caparrapos</b>   | 230                            |
| <b>EPL-PELUSOS</b>  | 200                            |
| <b>Los Puntilleros</b>  | 114                            |
| <b>Los Contadores</b>   | 150                            |
| <b>La Constru</b>   | 60                             |
| <b>Los Pachelly</b>   | 100                            |
| <b>Los Rastrojos</b>  | 100                            |
| <b>La Cordillera</b>  | 50                             |
| <b>La Local</b>   | 90                             |
| <b>Total</b>  | <b>2694</b>                    |

25 Ver en: [https://caracol.com.co/radio/2018/07/10/nacional/1531240179\\_571688.html](https://caracol.com.co/radio/2018/07/10/nacional/1531240179_571688.html)  
26 Ver en: <https://www.elcolombiano.com/especiales/los-caparrapos-la-amenaza-del-bajo-cauca>  
27 Ver en: <https://lasillavacia.com/el-clan-del-golfo-esta-golpeado-pero-creciendo-70338>  
28 Ver en: <https://www.contraloria.gov.co/documents/463406/1185469/Bolet%C3%ADn+Macrosectorial+No.+015+%28pdf%29/16bf91f6-5966-4194-b7de-1b03e21f8d83?version=1.1>  
29 Ver en: <https://elnuevo siglo.com.co/articulos/05-2019-disidencias-tienen-2300-hombres-en-armas-y-1400-en-apoyo>  
30 Ver en: <https://www.contraloria.gov.co/documents/463406/1185469/Bolet%C3%ADn+Macrosectorial+No.+015+%28pdf%29/16bf91f6-5966-4194-b7de-1b03e21f8d83?version=1.1>  
31 Ver en: <https://www.rcnradio.com/colombia/sur/capturan-alias-contador-sucesor-de-guacho-entre-narino-y-caqueta>  
32 Ver en: <https://www.eltiempo.com/justicia/investigacion/alias-contador-es-quien-financiaria-el-narcotrafico-en-tumaco-219704>  
33 Ver en: <https://www.semana.com/nacion/articulo/contador-el-capo-que-dominaba-tumaco-y-el-pacifico/662528>  
34 Ver en: <https://www.elheraldo.co/colombia/asesinan-tres-personas-en-putumayo-480600>  
35 Ver en: <https://www.eltiempo.com/justicia/conflicto-y-narcotrafico/cae-alias-gargola-jefe-de-la-constru-381380>  
36 Ver en: [https://caracol.com.co/radio/2018/07/10/nacional/1531240179\\_571688.html](https://caracol.com.co/radio/2018/07/10/nacional/1531240179_571688.html)  
37 Ver en: <https://www.eltiempo.com/justicia/conflicto-y-narcotrafico/las-bandas-criminales-que-hacen-presencia-en-las-regiones-del-pais-327840>  
38 Ver en: <https://telemedellin.tv/organizacion-criminal-conocida-como-la-oficina-de-envigado-anuncio-interes-de-negociar-con-el-gobierno/117868/>  
39 Ver en: <https://pacifista.tv/notas/la-oficina-de-envigado-y-los-gaitanistas-tienen-13-500-miembros-en-antioquia-corpades/>  
40 Ver en: <https://www.elspectador.com/colombia2020/pais/las-celulas-vivas-de-los-rastrojos-articulo-882128/#:~:text=En%202015%2C%20las%20autoridades%20judiciales,de%20esa%20ruta%20de%20narcotr%C3%A1fico>  
41 Ver en: <https://www.eltiempo.com/justicia/conflicto-y-narcotrafico/las-bandas-criminales-que-hacen-presencia-en-las-regiones-del-pais-327840>  
42 Ver en: <https://es.insightcrime.org/noticias/noticias-del-dia/ataque-a-puesto-militar-en-venezuela-demuestra-poder-de-los-rastrojos/>  
43 Ver en: <https://www.eltiempo.com/justicia/conflicto-y-narcotrafico/las-bandas-criminales-que-hacen-presencia-en-las-regiones-del-pais-327840>  
44 Ver en: <https://www.eltiempo.com/justicia/conflicto-y-narcotrafico/las-bandas-criminales-que-hacen-presencia-en-las-regiones-del-pais-327840>

Es de señalar, que para el caso de La Oficina existe una mezcla de decenas de pequeñas bandas con grupos delincuenciales, los cuales tienen mayor capacidad, esto desde una red de alianzas entre unidades criminales que se subordinan por tareas a la estructura central, a sus negocios y actividades sicariales. Todos los grupos narcoparamilitares tienen redes similares difíciles de cuantificar así sea de manera aproximada.

## DATOS GENERALES

La actividad narcoparamilitar, posterior a 2005, generó sus mayores afectaciones entre 2011 y 2013 cuando se tiene registro de algún tipo de presencia hasta en el 99% de los departamentos del país. El promedio en el número de municipios con algún tipo de presencia narcoparamilitar para este periodo era de 408, es decir la afectación municipal alcanzaba un 37% de territorios con alguna presencia durante el año, teniendo en cuenta el total de municipios que componen el país. Estos datos comparados con el periodo de 2017 a 2019 para el caso departamental no presentan ningún cambio significativo, mientras que para el caso municipal se encuentra un promedio de afectación de 284 municipios con algún tipo de acción, que corresponde al 25% de los municipios del territorio nacional.

Los datos anteriores señalan una disminución; sin embargo, basándonos en la información recolectada y analizada, lo que se da es una concentración de actividad en ciertas zonas. Hay grupos que tienen presencia en los mismos territorios, pero dividiéndose veredas o zonas según niveles de control. Estos lugares compartidos o repartidos tienen importancia por diversas razones: fronteras con otros países, salidas marítimas y múltiples conexiones a través de ríos, climas propicios para la siembra de drogas, poca atención social estatal, condiciones por las que es más fácil buscar involucrar a la población en negocios ilegales, generar reclutamientos y establecer control.

Esta disminución, como se mencionó anteriormente, tiene otras tres aristas: una, la acción de la fuerza pública y el repliegue de estructuras como la liderada por alias Otoniel; la segunda, la pérdida de interés armado estratégico de territorios por la consolidación de mafias económicas o políticas; y la última, el estrechamiento de los vínculos entre estructuras ilegales de alta visibilidad con combos o bandas locales y oficinas de sicariato sobre las cuales se complejiza la atribución de responsabilidades.

| <b>Tabla 4. Comparativo de departamentos y municipios con actividad Narcoparamilitar 2008-2019</b> |             |             |             |             |             |             |             |                |             |             |             |             |
|--|-------------|-------------|-------------|-------------|-------------|-------------|-------------|----------------|-------------|-------------|-------------|-------------|
| <b>Años</b>  | <b>2008</b> | <b>2009</b> | <b>2010</b> | <b>2011</b> | <b>2012</b> | <b>2013</b> | <b>2014</b> | <b>2015</b>    | <b>2016</b> | <b>2017</b> | <b>2018</b> | <b>2019</b> |
| <b>Dptos.</b>  | 31          | 30          | 32          | 31          | 31          | 30          | 31          | En<br>Revisión | 31          | 30          | 29          | 32          |
| <b>Municipios</b>  | 259         | 278         | 360         | 406         | 409         | 409         | 387         |                | 344         | 309         | 282         | 261         |

Frente al informe inmediatamente anterior que recopiló información de 2017 y 2018-1, se contabilizaron 11 grupos detalladamente y 6 de los que se presentan informaciones intermitentes

que no permiten evaluar su verdadera dimensión, para 2018-2 y 2019 se enumeran 15 grupos con actuaciones definidas y 23 con acciones dispersas, pero que toman sentido mediante alianzas y servicios especiales a grupos de mayor importancia. Aparte encontramos las Águilas Negras que se presentan como un grupo cuyo nombre es usado para encubrir amenazas o asesinatos perpetrados por personas o grupos de diversa composición.

Entre los grupos narcoparamilitares que en 2019 han ganado mayor terreno frente a la ocupación de territorio y dominio sobre economías ilegales, se encuentran: Los Pachencas, Los Caparros y el EPL, esto cobra sentido cuando se evalúa la situación de conflicto en las zonas donde actúan estos grupos, que son: Cauca, Valle, Antioquia, Córdoba, Norte de Santander, Bolívar, Magdalena, Atlántico y La Guajira, lugares que además comparten, en muchos casos, presencia de Grupos Armados residuales. A partir de la información recolectada se elabora la tabla de recuento de la siguiente manera:

| <b>Tabla 5. Número de departamentos y municipios afectados por grupo narcoparamilitar 2017-2019<sup>45</sup></b> |                              |                                  |                              |                                  |                              |                              |
|--|------------------------------|----------------------------------|------------------------------|----------------------------------|------------------------------|------------------------------|
| <b>Grupo</b>   | <b>Número de dptos. 2017</b> | <b>Número de municipios 2017</b> | <b>Número de dptos. 2018</b> | <b>Número de municipios 2018</b> | <b>Número de dptos. 2019</b> | <b>Número de dptos. 2019</b> |
| <b>AGC</b>   | 27                           | 227                              | 32                           | 232                              | 32                           | 180                          |
| <b>LOS PACHENCA</b>  | 4                            | 10                               | 4                            | 6                                | 6                            | 14                           |
| <b>LOS CAPARROS</b>  | 2                            | 2                                | 2                            | 14                               | 2                            | 23                           |
| <b>LOS PACHELLO</b>  | 1                            | 23                               | 2                            | 13                               | 3                            | 20                           |
| <b>LOS PUNTILLEROS</b>   | 3                            | 22                               | 4                            | 18                               | 4                            | 15                           |
| <b>LA CONSTRU</b>  | 1                            | 6                                | 3                            | 6                                | 3                            | 2                            |
| <b>LOS CONTADORES</b>  | NO SE REGISTRAN ACCIONES     |                                  | 1                            | 3                                | 1                            | 3                            |
| <b>LA OFICINA DE ENVIGADO</b>  | 1                            | 13                               | 4                            | 19                               | 2                            | 5                            |
| <b>LOS RASTROJOS</b>   | 6                            | 21                               | 4                            | 8                                | 4                            | 5                            |
| <b>LOS PELUSOS</b>   | 3                            | 13                               | 4                            | 19                               | 11                           | 37                           |
| <b>LIBERTADORES DEL NORDESTE</b>   | NO SE REGISTRAN ACCIONES     |                                  | 1                            | 10                               | 1                            | 2                            |
| <b>LA CORDILLERA</b>   | 4                            | 14                               | 3                            | 2                                | 5                            | 9                            |
| <b>LA EMPRESA</b>  | 1                            | 1                                | 2                            | 2                                | 3                            | 4                            |

<sup>45</sup> Nota tabla 5: En cada departamento puede haber actuaciones de uno o más grupos. Sin embargo, para lo que tiene que ver con cifras generales se contabiliza solo una vez el lugar de actuación. En las referencias por grupo se disgrega añadiendo injerencias particulares.

|   |                          |    |    |    |    |    |
|---|--------------------------|----|----|----|----|----|
| <b>LA LOCAL</b>   | NO SE REGISTRAN ACCIONES |    | 1  | 1  | 1  | 1  |
| <b>LOS CAQUETEÑOS</b>   | NO SE REGISTRAN ACCIONES |    | 6  | 5  | 2  | 1  |
| <b>ÁGUILAS NEGRAS</b>   | 10                       | 32 | 10 | 13 | 10 | 17 |
| <b>OTROS GRUPOS*</b>  | NO SE REGISTRAN ACCIONES |    | 12 | 15 | 12 | 19 |
| *Los Costeños, La Oficina Caribe, Clan Rojas, Héroes del Central Bolívar Bajo Cauca, La Mafia, Los Paisas, Los Botalones, Grupo Pesebre, Los Triana, El Mesa, Los Sombra, Mondongueros, La Camila o Los Chatas, Niquía Camacol, La Agonía, La Imperial, Los Paramilitares, El Llano o La Loma, Los Dandy, Los Monos, La Rebelión, Los Flacos, La Pradera. |                          |    |    |    |    |    |

## PERSISTENCIA DE ACTIVIDAD NARCOPARAMILITAR EN LOS MUNICIPIOS:

Durante doce años Indepaz ha hecho un seguimiento a las dinámicas de los grupos narcoparamilitares: su composición, su accionar y la afectación a municipios. Esta continuidad ha ayudado a detectar situaciones cambiantes en cuanto a las estructuras identificadas y su permanencia en determinado territorio, lo cual permite establecer intensidades de afectación y configurar regiones críticas, procesos de expansión o de pérdida de control territorial y actuar ocasional. Para definir estas intensidades, se diseñaron tres rangos que se han venido utilizando en cada informe, los cuales están basados en los registros de hechos, obtenidos para este caso entre 2008 y 2019. Por lo anterior, los municipios se agruparon bajo las siguientes consideraciones:

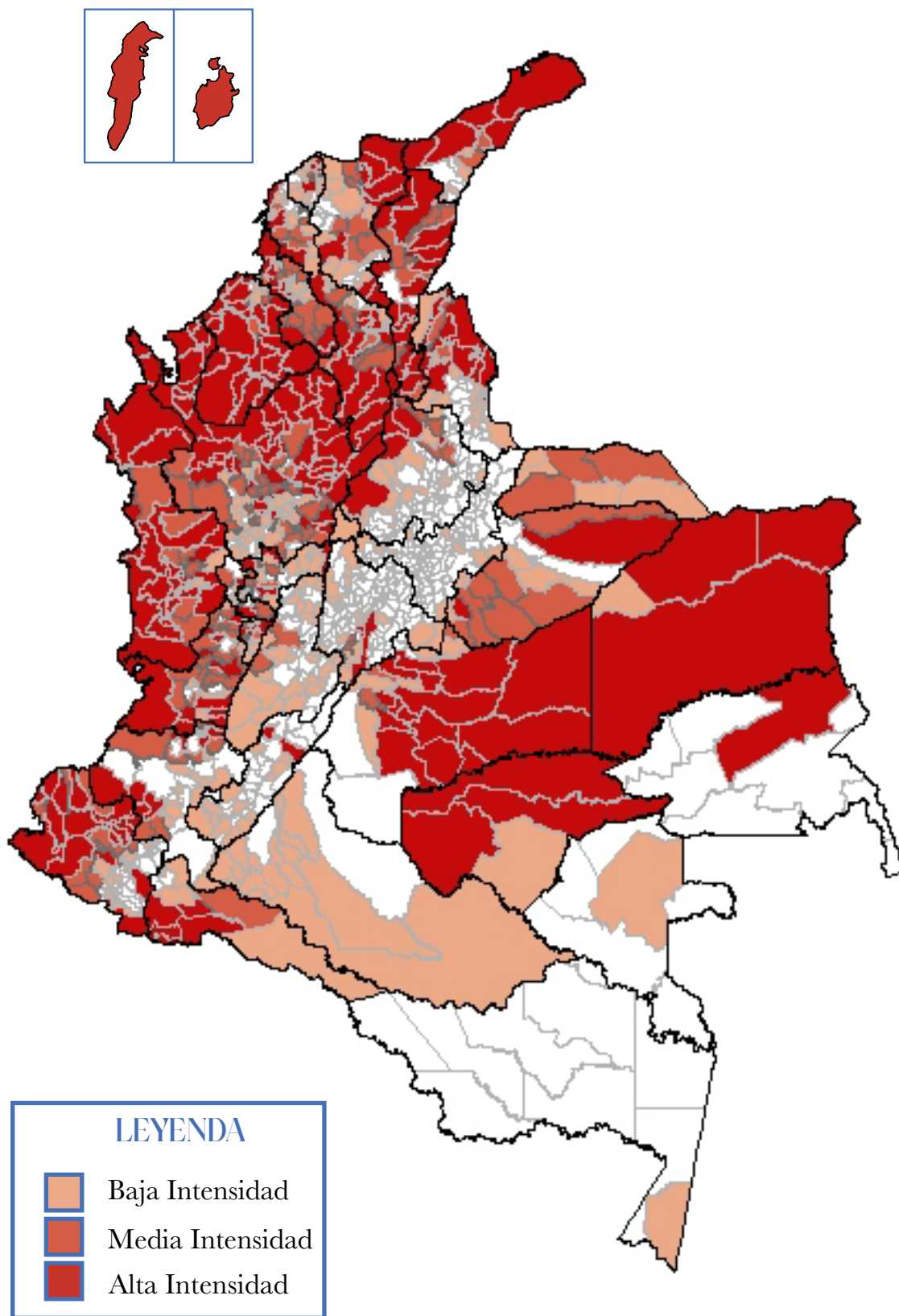
**Intensidad alta:** municipios que registraron actividad de grupos narcoparamilitares en 2018 y 2019; y que entre 2008 y 2019 lo hicieron entre siete y once años.

**Intensidad media:** municipios que registraron actividad de grupos narcoparamilitares en 2018 y 2019 que presentan actividad consecutiva en los últimos años y/o entre 2008 y 2019 lo hicieron entre 4 y 6 años.

**Intensidad baja:** municipios que registraron actividad de grupos narcoparamilitares en 2018 y 2019 y que comprende entre 1 y 3 años de actuaciones persistentes.

Estas condiciones permitieron reconocer la continuidad de los actores armados en los territorios y a su vez el porcentaje de afectación departamental en las zonas donde se generan más actuaciones de grupos armados. Estos datos se ven reflejados en el siguiente cuadro y mapa:

## MAPA 1. Intensidad Narcoparamilitar 2008-2019



| Tabla 6. Número de municipios afectados por accionar Narcoparamilitar clasificados por intensidad 2008-2019 |                                       |                                |            |            |            |                 |  |
|---|---------------------------------------|--------------------------------|------------|------------|------------|-----------------|--|
| Departamento  | Número de municipios que lo conforman | Baja                           | Media      | Alta       | Total      | Intensidad Alta | Porcentaje De Municipios Por Departamento Con Algún Tipo De Afectación |
|   |                                       | Número de municipios afectados |            |            |            |                 |  |
| Amazonas  | 2                                     | 1                              | 0          | 0          | 1          | 0 %             | 50 %   |
| Antioquia   | 125                                   | 34                             | 32         | 51         | 117        | 40,8 %          | 93,6 %   |
| Arauca  | 7                                     | 4                              | 3          | 0          | 7          | 0 %             | 100 %  |
| Atlántico   | 23                                    | 12                             | 3          | 5          | 20         | 21,7 %          | 86,9 %   |
| Bolívar   | 45                                    | 14                             | 12         | 14         | 40         | 31,1 %          | 88,8 %   |
| Boyacá  | 123                                   | 11                             | 0          | 1          | 12         | 0,8 %           | 9,7 %  |
| Caldas  | 27                                    | 13                             | 6          | 5          | 24         | 18,5 %          | 85,1 %   |
| Caquetá   | 16                                    | 14                             | 2          | 0          | 16         | 0 %             | 100 %  |
| Casanare  | 19                                    | 6                              | 7          | 2          | 15         | 10,5 %          | 78,9 %   |
| Cauca   | 42                                    | 16                             | 6          | 13         | 35         | 30,9 %          | 83,3 %   |
| Cesar   | 25                                    | 2                              | 8          | 15         | 25         | 60 %            | 100%   |
| Córdoba   | 30                                    | 3                              | 4          | 23         | 30         | 76,6 %          | 100 %  |
| Chocó   | 30                                    | 2                              | 7          | 21         | 30         | 70 %            | 100 %  |
| Cundinamarca  | 116                                   | 21                             | 3          | 1          | 25         | 0,8 %           | 21,5 %   |
| Distrito Capital  | 1                                     | 0                              | 0          | 1          | 1          | 100 %           | 100 %  |
| Guainía   | 1                                     | 0                              | 0          | 1          | 1          | 100 %           | 100%   |
| Guaviare  | 4                                     | 1                              | 0          | 3          | 4          | 75 %            | 100 %  |
| Huila   | 37                                    | 13                             | 0          | 1          | 14         | 2,7 %           | 37,8 %   |
| La Guajira  | 15                                    | 5                              | 2          | 5          | 12         | 33,3 %          | 80 %   |
| Magdalena   | 29                                    | 9                              | 6          | 8          | 23         | 27,5 %          | 79,3 %   |
| Meta  | 29                                    | 6                              | 4          | 15         | 25         | 51,7 %          | 86,2 %   |
| Nariño  | 64                                    | 15                             | 10         | 14         | 39         | 21,8 %          | 60,9 %   |
| Norte de Santander  | 40                                    | 15                             | 2          | 12         | 29         | 30 %            | 72,5 %   |
| Putumayo  | 13                                    | 4                              | 1          | 5          | 10         | 38,4 %          | 76,9 %   |
| Quindío   | 12                                    | 5                              | 3          | 3          | 11         | 25 %            | 91,6 %   |
| Risaralda   | 14                                    | 5                              | 4          | 3          | 12         | 21,4 %          | 85,7 %   |
| San Andrés y providencia  | 1                                     | 0                              | 0          | 1          | 1          | 100 %           | 100 %  |
| Santander   | 87                                    | 12                             | 4          | 5          | 21         | 5,7 %           | 24,1 %   |
| Sucre   | 26                                    | 6                              | 10         | 10         | 26         | 38,4 %          | 100 %  |
| Tolima  | 47                                    | 25                             | 2          | 0          | 27         | 0 %             | 57,4 %   |
| Valle del Cauca   | 42                                    | 7                              | 19         | 11         | 37         | 26,1 %          | 88,1 %   |
| Vaupés  | 3                                     | 1                              | 0          | 0          | 1          | 0 %             | 33,3 %   |
| Vichada   | 4                                     | 1                              | 0          | 3          | 4          | 75 %            | 100 %  |
| <b>TOTAL, MUNICIPIOS CON AFECTACIÓN</b>   |                                       | <b>284</b>                     | <b>160</b> | <b>252</b> | <b>696</b> |                 |  |

El siguiente mapa y la tabla que posteriormente se presenta basa en la información recolectada específicamente para 2018 y 2019. La disminución de la que se habló ya sobre los municipios afectados tendrá un tratamiento especial, ya que se evidencia también una alteración en la continuidad de hechos en algunos municipios, que, aunque no han tenido presencia histórica o dominante de actores armados, si registran continuidad que a la actualidad no se ve reflejada como en años anteriores:

| Tabla 7. Afectación de municipios y departamentos por narcoparamilitares 2018 y 2019 |                     |                     |  |
|--|---------------------|---------------------|--|
| Departamentos  | 2018                | 2019                |  |
| Amazonas   | <b>Leticia</b>      |                     |  |
|  | Amalfi              | Amalfi              |  |
|  | Andes               | Andes               |  |
|  | Angostura           | Angostura           |  |
|  | Anorí               | Anorí               |  |
|  | Anzá                | Armenia Mantequilla |  |
|  | Apartadó            | Barbosa             |  |
|  | Arboletes           | Bello               |  |
|  | Armenia Mantequilla | Belmira             |  |
|  | Barbosa             | Betulia             |  |
|  | Bello               | Briceno             |  |
|  | Briceno             | Buriticá            |  |
|  | Buriticá            | Cáceres             |  |
|  | Cáceres             | Campamento          |  |
|  | Caldas              | Cañasgordas         |  |
|  | Campamento          | Caracolí            |  |
|  | Cañasgordas         | Carepa              |  |
|  | Carepa              | Caucasia            |  |
|  | Caucasia            | Chigorodó           |  |
|  | Chigorodó           | Cisneros            |  |
|  | Cisneros            | Ciudad Bolívar      |  |
|  | Ciudad Bolívar      | Concordia           |  |
|  | Copacabana          | Copacabana          |  |
|  | Dabeiba             | Dabeiba             |  |
|  | El Bagre            | Ebejicó             |  |
|  | El Carmen Viboral   | El Bragre           |  |
|  | El Peñol            | Envigado            |  |
|  | Envigado            | Fredonia            |  |
|  | Frontino            | Frontino            |  |
|  | Giraldo             | Girardota           |  |
|  | Girardota           | Gómez Plata         |  |
|  | Guarne              | Heliconia           |  |
|  | Guatapé             | Itagüí              |  |
|  | Heliconia           | Ituango             |  |
|  | Itagüí              | Jericó              |  |
|  | Ituango             | La Ceja             |  |
|  | Jardín              | La Pintada          |  |
|  | La Estrella         | Maceo               |  |
|  | La Pintada          | Medellín            |  |
|  | Medellín            | Murindó             |  |
|  | Mutatá              | Mutatá              |  |
|  | Nechí               | Nechí               |  |
|  | Necoclí             | Necoclí             |  |
|  | Peque               | Peque               |  |
|  | Pueblorrico         | Pueblorrico         |  |
|  | Puerto Berrio       | Puerto Berrio       |  |
|  | Puerto Triunfo      | Puerto Nare         |  |
|  | Remedios            | Remedios            |  |
|  | Río Negro           | Sabaneta            |  |
|  | Sabaneta            | Salgar              |  |
|  | Antioquia           |                     |  |

|           |                        |                           |
|-----------|------------------------|---------------------------|
|           | San Andrés de Cuerquia | San Andrés de Cuerquia    |
|           | San Jerónimo           | San Jerónimo              |
|           | San Juan de Urabá      | San Juan de Urabá         |
|           | San Pedro de Urabá     | San Luis                  |
|           | San Rafael             | San Pedro de los Milagros |
|           | San Roque              | San Roque                 |
|           | Santafé de Antioquia   | Santa Rosa de Osos        |
|           | Santo Domingo          | Santafé de Antioquia      |
|           | Segovia                | Santuario                 |
|           | Sopetrán               | Segovia                   |
|           | Tarazá                 | Sonsón                    |
|           | Toledo                 | Sopetrán                  |
|           | Turbo                  | Tarazá                    |
|           | Uramita                | Toledo                    |
|           | Valdivia               | Turbo                     |
|           | Valparaíso             | Uramita                   |
|           | Vegachí                | Urrao                     |
|           | Vigía del Fuerte       | Valdivia                  |
|           | Yalí                   | Valparaíso                |
|           | Yarumal                | Vegachí                   |
|           | Yolombó                | Vigía del Fuerte          |
|           | Yondó                  | Yalí                      |
|           | Zaragoza               | Yarumal                   |
|           |                        | Yolombó                   |
|           |                        | Zaragoza                  |
| Arauca    | Arauca                 | Arauca                    |
|           |                        | Saravena                  |
| Atlántico | Barranquilla           | Barranquilla              |
|           | Galapa                 | Galapa                    |
|           | Malambo                | Palmar de Varela          |
|           | Puerto Colombia        | Puerto Colombia           |
|           | Repelón                | Sabanagrande              |
|           | Soledad                | Santo Tomás               |
| Bolívar   | Achí                   | Achí                      |
|           | Arjona                 | Arjona                    |
|           | Barranco de Loba       | Carmen de Bolívar         |
|           | Cantagallo             | Cartagena                 |
|           | Carmen de Bolívar      | Magangué                  |
|           | Cartagena              | María La Baja             |
|           | Cartagena              | Montecristo               |
|           | Magangué               | San Jacinto del Cauca     |
|           | Montecristo            | San Juan Nepomuceno       |
|           | Pinillos               | San Pablo                 |
|           | San Jacinto del Cauca  | Simití                    |
|           | San Martín de Loba     |                           |
|           | San Pablo              |                           |
|           | Tiquisio               |                           |
|           |                        |                           |
|           |                        |                           |
| Caldas    | La Dorada              | Anserma                   |
|           | Manizales              | Chinchiná                 |
|           | Marmato                | La Dorada                 |
|           | Riosucio               | Marquetalia               |
|           | Samaná                 | Norcasia                  |
|           | Supía                  | Pensilvania               |



|          |                      |                         |
|----------|----------------------|-------------------------|
|          | Viterbo              | Salamina                |
|          |                      | Viterbo                 |
| Casanare | Hato Corozal         | Hato Corozal            |
|          | Paz de Ariporo       | Paz de Ariporo          |
| Cauca    | Argelia              | Buenos Aires            |
|          | Balboa               | Caloto                  |
|          | Buenos Aires         | Corinto                 |
|          | Caloto               | El Tambo                |
|          | Corinto              | Florencia               |
|          | Guapi                | Jambaló                 |
|          | Miranda              | La Sierra               |
|          | Patía                | Miranda                 |
|          | Popayán              | Morales                 |
|          | Suárez               | Patía (El Bordó)        |
|          | Toribío              | Popayán                 |
|          |                      | Puerto Tejada           |
|          |                      | Santander de Quilichao  |
| Cesar    |                      | Suárez                  |
|          |                      | Toribío                 |
|          | Curumaní             | Astrea                  |
|          | Pailitas             | Chimichagua             |
|          | Pelaya               | Curumaní                |
|          | Valledupar           | El Copey                |
|          |                      | Pailitas                |
|          | Pelaya               |                         |
|          | Pueblo Bello         |                         |
|          | Valledupar           |                         |
| Córdoba  | Ayapel               | Ayapel                  |
|          | Buenavista           | Canalete                |
|          | Canalete             | Chinú                   |
|          | Chinú                | Ciénaga de Oro          |
|          | Ciénega de Oro       | Ciénaga de Oro          |
|          | La Apartada          | La Apartada             |
|          | Lorica               | La Apartada             |
|          | Los Córdoba          | Lorica                  |
|          | Montelíbano          | Lorica                  |
|          | Montería             | Los cordobas            |
|          | Moñitos              | Momil                   |
|          | Planeta Rica         | Montelíbano             |
|          | Puerto Escondido     | Montería                |
|          | Puerto Libertador    | Moñitos                 |
|          | San Andrés Sotavento | Planeta Rica            |
|          | San Bernardo         | Pueblo Nuevo            |
|          | San José de Uré      | Puerto Escondido        |
|          | San Pelayo           | Puerto Libertador       |
|          | Tierralta            | Purísima                |
|          | Valencia             | Sahagún                 |
|          |                      | San Andrés de Sotavento |
|          |                      | San Antero              |
|          |                      | San José de Uré         |
|          | Tierralta            |                         |
|          | Valencia             |                         |



|                          |                        |                   |
|--------------------------|------------------------|-------------------|
|                          | Plato                  | Santa Marta       |
|                          | Santa Ana              | Zona Bananera     |
|                          | Santa Bárbara de Pinto |                   |
|                          | Santa Marta            |                   |
|                          | Tenerife               |                   |
| Meta                     | Acacias                | Acacias           |
|                          | Fuente de Oro          | Fuente de Oro     |
|                          | Granada                | Granada           |
|                          | Guamal                 | Guamal            |
|                          | Mapiripán              | Mapiripán         |
|                          | Puerto Concordia       | Puerto Concordia  |
|                          | Puerto Gaitán          | Puerto Gaitán     |
|                          | Puerto Lleras          | Puerto Lleras     |
|                          | Puerto López           | Puerto Rico       |
|                          | Puerto Rico            | San Juan de Arama |
|                          | San Juan de Arama      | San Martín        |
|                          | San Martín             | Villavicencio     |
|                          | Villavicencio          |                   |
|                          | Vistahermosa           |                   |
| Nariño                   | Barbacoas              | Barbacoas         |
|                          | Cumbitara              | Policarpa         |
|                          | El Charco              | Ricaurte          |
|                          | El Rosario             | Tumaco            |
|                          | Leiva                  |                   |
|                          | Policarpa              |                   |
|                          | Ricaurte               |                   |
|                          | Roberto Payán          |                   |
|                          | Tumaco                 |                   |
| Norte de Santander       | Ábrego                 | Ábrego            |
|                          | Convención             | Convención        |
|                          | Cúcuta                 | Cúcuta            |
|                          | El Carmen              | El Carmen         |
|                          | El Tarra               | El Tarra          |
|                          | El Zulia               |                   |
|                          | Hacarí                 | Hacarí            |
|                          | La Playa de Belén      | La Playa de Belén |
|                          | Ocaña                  | Ocaña             |
|                          | Puerto Santander       | Puerto Santander  |
|                          | San Calixto            | San Calixto       |
|                          | Sardinata              | Sardinata         |
|                          | Teorama                | Teorama           |
|                          | Tibú                   | Tibú              |
| Villa del Rosario        | Villa del rosario      |                   |
| Putumayo                 | Orito                  | Orito             |
|                          | Puerto Asís            | Puerto Asís       |
|                          | Puerto Caicedo         | Puerto Caicedo    |
|                          | Puerto Guzmán          | San Miguel        |
|                          | San Miguel             | Valle del Guamuez |
|                          | Valle del Guamuez      |                   |
| Risaralda                | Belén de Umbría        | Belén de Umbría   |
|                          | Pereira                | Pereira           |
|                          | Quinchía               | Pueblo Rico       |
|                          | Santa Rosa de Cabal    | Quinchía          |
| San Andrés y Providencia |                        |                   |

|                 |                     |                  |
|-----------------|---------------------|------------------|
| Santander       | Barrancabermeja     | Barrancabermeja  |
|                 | Cimitarra           | Bucaramanga      |
|                 | Puerto Wilches      | Puerto Wilches   |
|                 | Sabana de Torres    | Sabana de Torres |
| Sucre           | Corozal             | Corozal          |
|                 | Coveñas             | Coveñas          |
|                 | El Roble            | Guaranda         |
|                 | Galeras             | Los Palmitos     |
|                 | Guaranda            | Morroa           |
|                 | Los Palmitos        | Sampués          |
|                 | Majagual            | San Marcos       |
|                 | Ovejas              | San Onofre       |
|                 | Sampués             | Since            |
|                 | San Juan de Betulia | Sincelejo        |
|                 | San Marcos          | Toluviejo        |
|                 | San Onofre          |                  |
|                 | San Pedro           |                  |
|                 | Since               |                  |
| Sincelejo       |                     |                  |
| Tolú            |                     |                  |
| Tolima          |                     | Ataco            |
|                 |                     | Espinal          |
|                 |                     | Flandes          |
| Valle del Cauca | Buenaventura        | Buenaventura     |
|                 | Buga                | Cali             |
|                 | Cali                | Calima el Darién |
|                 | Cartago             | El Cairo         |
|                 | Florida             | Florida          |
|                 | Jamundí             | Jamundí          |
|                 | Pradera             | Pradera          |
| Tulúa           |                     |                  |
| Vichada         | Cumaribo            | Puerto Carreño   |
|                 | Puerto Carreño      |                  |

La siguiente tabla detalla por municipios la intensidad del accionar narcoparamilitar desde 2008 hasta 2019 como continuidad de la *Tabla 3*, que detalla de manera más general los mismos datos:

| <b>Tabla 8. Continuidad e intensidad de accionar narcoparamilitar por municipio 2008-2019</b> |                       |                      |             |
|---|-----------------------|----------------------|-------------|
| <b>Departamento</b>   | <b>Municipios</b>     |                      |             |
|   | <b>Baja</b>           | <b>Media</b>         | <b>Alta</b> |
| <b>Amazonas</b>   | Leticia               | Amagá                | Amalfi      |
| <b>Antioquia</b>  | Abejorral             | Angostura            | Apartadó    |
|   | Abriaquí              | Anorí                | Arboletes   |
|   | Andes                 | Belmira              | Barbosa     |
|   | Angelópolis           | Caldas               | Bello       |
|   | Anzá                  | Caracolí             | Briceño     |
|   | Argelia               | Donmatías            | Buriticá    |
|   | Armenia Mantequilla   | El Carmen de Viboral | Cáceres     |
|   | Betulia               | Entrerriós           | Campamento  |
|   | Carolina del Príncipe | Giraldo              | Cañasgordas |
|   | Ciudad Bolívar        | Gómez Plata          | Carepa      |
|   | Cocorná               | Heliconia            | Caucasia    |

|                  |                        |                           |                    |
|------------------|------------------------|---------------------------|--------------------|
|                  | Concepción             | La Ceja                   | Chigorodó          |
|                  | Concordia              | La Pintada                | Cisneros           |
|                  | Ebéjico                | Murindó                   | Copacabana         |
|                  | El Peñol               | Peque                     | Dabeiba            |
|                  | El Retiro              | Sabanalarga               | El Bagre           |
|                  | Fredonia               | Sabaneta                  | Envigado           |
|                  | Granada                | Salgar                    | Frontino           |
|                  | Guadalupe              | San Andrés de Cuerquia    | Girardota          |
|                  | Guarne                 | San Carlos                | Itagüí             |
|                  | Guatapé                | San Francisco             | Ituango            |
|                  | Jardín                 | San Jerónimo              | La Estrella        |
|                  | Jericó                 | San Pedro de los Milagros | Maceo              |
|                  | La Unión               | Santafé de Antioquia      | Medellín           |
|                  | Liborina               | Santo Domingo             | Mutatá             |
|                  | Marinilla              | Sonsón                    | Nechí              |
|                  | Nariño                 | Toledo                    | Necoclí            |
|                  | Olaya                  | Urrao                     | Puerto Berrío      |
|                  | Pueblorrico            | Vigía del Fuerte          | Puerto Nare        |
|                  | San José de la Montaña |                           | Puerto Triunfo     |
|                  | San Rafael             |                           | Remedios           |
|                  | San Vicente            |                           | Rionegro           |
|                  | Santa Bárbara          |                           | San Juan de Urabá  |
|                  | Santuario              |                           | San Luis           |
|                  | Tarso                  |                           | San Pedro de Urabá |
|                  | Valparaíso             |                           | San Roque          |
|                  | Venecia                |                           | Santa Rosa de Osos |
|                  |                        |                           | Segovia            |
|                  |                        |                           | Sopetrán           |
|                  |                        |                           | Tarazá             |
|                  |                        |                           | Turbo              |
|                  |                        |                           | Uramita            |
|                  |                        |                           | Valdivia           |
|                  |                        |                           | Vegachí            |
|                  |                        |                           | Yalí               |
|                  |                        |                           | Yarumal            |
|                  |                        |                           | Yolombó            |
|                  |                        |                           | Yondó              |
|                  |                        |                           | Zaragoza           |
| <b>Arauca</b>    | Cravo Norte            | Arauca                    |                    |
|                  | Fortul                 | Araucuita                 |                    |
|                  | Puerto Rondón          | Tame                      |                    |
|                  | Saravena               |                           |                    |
| <b>Atlántico</b> | Campo de la Cruz       | Baranoa                   | Barranquilla       |
|                  | Juan de Acosta         | Puerto Colombia           | Galapa             |
|                  | Luruaco                | Sabanagrande              | Malambo            |
|                  | Manatí                 |                           | Sabanalarga        |

|                |                    |                       |                    |
|----------------|--------------------|-----------------------|--------------------|
|                | Palmar de Varela   |                       | Soledad            |
|                | Polonuevo          |                       |                    |
|                | Ponedera           |                       |                    |
|                | Repelón            |                       |                    |
|                | Santa Lucía        |                       |                    |
|                | Santo Tomás        |                       |                    |
|                | Tubará             |                       |                    |
|                | Usiacurí           |                       |                    |
| <b>Bolívar</b> | Cicuco             | Arenal                | Achí               |
|                | Córdoba            | Calamar               | Altos del Rosario  |
|                | El Guamo           | María La Baja         | Arjona             |
|                | El Peñón           | Mompós                | Barranco de Loba   |
|                | Hatillo de Loba    | Morales               | Cantagallo         |
|                | Mahates            | Norosí                | Carmen de Bolívar  |
|                | María La Baja      | Pinillos              | Cartagena          |
|                | Regidor            | San Jacinto           | Magangué           |
|                | San Fernando       | San Jacinto del Cauca | Montecristo        |
|                | Santa Rosa         | San Juan Nepomuceno   | Río Viejo          |
|                | Talaigüa Nueva     | Turbaco               | San Martín de Loba |
|                | Turbaná            |                       | San Pablo          |
|                | Villanueva         |                       | Santa Rosa del Sur |
|                | Zambrano           |                       | Simití             |
|                |                    |                       | Tiquisio           |
| <b>Boyacá</b>  | Chiquinquirá       |                       | Puerto Boyacá      |
|                | Duitama            |                       |                    |
|                | Labranzagrande     |                       |                    |
|                | Moniquirá          |                       |                    |
|                | Nobsa              |                       |                    |
|                | Otanche            |                       |                    |
|                | Pauna              |                       |                    |
|                | Paya               |                       |                    |
|                | San Luis de Gaceno |                       |                    |
|                | Sogamoso           |                       |                    |
|                | Tunja              |                       |                    |
| <b>Caldas</b>  | Filadelfia         | Anserma               | Aguadas            |
|                | La Merced          | Belalcázar            | La Dorada          |
|                | Marquetalia        | Chinchiná             | Manizales          |
|                | Norcasia           | Neira                 | Marmato            |
|                | Pácora             | Salamina              | Riosucio           |
|                | Pensilvania        | Supía                 |                    |
|                | Risaralda          | Viterbo               |                    |
|                | Samaná             |                       |                    |
|                | San José           |                       |                    |
|                | Victoria           |                       |                    |
|                | Villamaría         |                       |                    |

|                 |                      |                        |                        |
|-----------------|----------------------|------------------------|------------------------|
| <b>Caquetá</b>  | Albania              | Florencia              |                        |
|                 | Belén de Andaquíes   | San Vicente del Caguán |                        |
|                 | Cartagena del Chairá |                        |                        |
|                 | Currillo             |                        |                        |
|                 | El Doncello          |                        |                        |
|                 | El Paujil            |                        |                        |
|                 | Milán                |                        |                        |
|                 | Montañita            |                        |                        |
|                 | Morelia              |                        |                        |
|                 | Puerto Rico          |                        |                        |
|                 | San José del Fragua  |                        |                        |
|                 | Solano               |                        |                        |
|                 | Solita               |                        |                        |
|                 | Valparaíso           |                        |                        |
| <b>Casanare</b> | Chameza              | Aguazul                | Monterrey              |
|                 | Nunchía              | Hato Corozal           | Paz de Ariporo         |
|                 | Recetor              | Maní                   |                        |
|                 | Sabanalarga          | Orocúé                 |                        |
|                 | San Luis de Palenque | Tauramena              |                        |
|                 |                      | Villanueva             |                        |
|                 |                      | Yopal                  |                        |
| <b>Cauca</b>    | Almaguer             | Bolívar                | Argelia                |
|                 | Cajibío              | Caldono                | Balboa                 |
|                 | Florencia            | López de Micay         | Buenos Aires           |
|                 | Inzá                 | Mercaderes             | Caloto                 |
|                 | Jambaló              | Morales                | Corinto                |
|                 | La Sierra            | Puerto Tejada          | Guapi                  |
|                 | La Vega              | Toribío                | Miranda                |
|                 | Padilla              |                        | Patía (El Bordo)       |
|                 | Piamonte             |                        | Popayán                |
|                 | Puracé               |                        | Santander de Quilichao |
|                 | Sucre                |                        | Suárez                 |
|                 | Timbío               |                        | Timbiquí               |
|                 | Totoró               |                        |                        |
| Villa Rica      |                      |                        |                        |

|              |                          |                         |                         |
|--------------|--------------------------|-------------------------|-------------------------|
| <b>Cesar</b> | González                 | Bosconia                | Aguachica               |
|              | Manaure Balcón del Cesar | Chimichagua             | Astrea                  |
|              |                          | Chiriguaná              | Becerril                |
|              |                          | El Paso                 | Codazzi                 |
|              |                          | Gamarra                 | Curumaní                |
|              |                          | La Paz                  | El Copey                |
|              |                          | San Alberto             | La Gloria               |
|              |                          | San Diego               | La Jagua de Ibirico     |
|              |                          |                         | Pailitas                |
|              |                          |                         | Pelaya                  |
|              |                          |                         | Pueblo Bello            |
|              |                          |                         | Río de Oro              |
|              |                          |                         | San Martín              |
|              |                          |                         | Tamalameque             |
|              | <b>Córdoba</b>           | Chimá                   | Cotorra                 |
| Momil        |                          | Purísima                | Buenvista               |
| Tuchín       |                          | San Andrés de Sotavento | Canalete                |
|              |                          | San Carlos              | Cereté                  |
|              |                          |                         | Chinú                   |
|              |                          |                         | Ciénaga de Oro          |
|              |                          |                         | La Apartada             |
|              |                          |                         | Lorica                  |
|              |                          |                         | Los Córdoba             |
|              |                          |                         | Montelíbano             |
|              |                          |                         | Montería                |
|              |                          |                         | Moñitos                 |
|              |                          |                         | Planeta Rica            |
|              |                          |                         | Pueblo Nuevo            |
|              |                          |                         | Puerto Escondido        |
|              |                          |                         | Puerto Libertador       |
|              |                          |                         | Sahagún                 |
|              |                          |                         | San Antero              |
|              |                          |                         | San Bernardo del Viento |
|              |                          |                         | San José de Uré         |
|              |                          | San Pelayo              |                         |
|              |                          | Tierralta               |                         |
|              |                          | Valencia                |                         |



|                         |              |                    |                        |
|-------------------------|--------------|--------------------|------------------------|
| <b>Chocó</b>            | Bagadó       | Atrato             | Acandí                 |
|                         | Río Iro      | Belén de Bajirá    | Alto Baudó             |
|                         |              | Bojayá             | Bahía Solano           |
|                         |              | Cértegui           | Bajo Baudó             |
|                         |              | Medio Atrato       | Condoto                |
|                         |              | Nóvita             | El Cantón de San Pablo |
|                         |              | Rio Quito          | El Carmen del Atrato   |
|                         |              | Sipí               | El Carmen del Darién   |
|                         |              |                    | Istmina                |
|                         |              |                    | Juradó                 |
|                         |              |                    | Litoral del San Juan   |
|                         |              |                    | Lloró                  |
|                         |              |                    | Medio Baudó            |
|                         |              |                    | Medio San Juan         |
|                         |              |                    | Nuquí                  |
|                         |              |                    | Quibdó                 |
|                         |              |                    | Riosucio               |
|                         |              |                    | San José del Palmar    |
|                         |              |                    | Tadó                   |
|                         |              |                    | Unguía                 |
|                         |              | Unión Panamericana |                        |
| <b>Cundinamarca</b>     | Arbeláez     | Fusagasugá         | Soacha                 |
|                         | Cabrera      | Pandí              |                        |
|                         | Chaguaní     | Silvania           |                        |
|                         | Funza        |                    |                        |
|                         | Girardot     |                    |                        |
|                         | Guaduas      |                    |                        |
|                         | La Calera    |                    |                        |
|                         | La Palma     |                    |                        |
|                         | La Peña      |                    |                        |
|                         | Madrid       |                    |                        |
|                         | Medina       |                    |                        |
|                         | Mosquera     |                    |                        |
|                         | Paratebueno  |                    |                        |
|                         | Pasca        |                    |                        |
|                         | Ricaurte     |                    |                        |
|                         | San Bernardo |                    |                        |
|                         | Venecia      |                    |                        |
|                         | Villeta      |                    |                        |
|                         | Viotá        |                    |                        |
|                         | Yacopí       |                    |                        |
| <b>Distrito Capital</b> |              |                    | Bogotá                 |

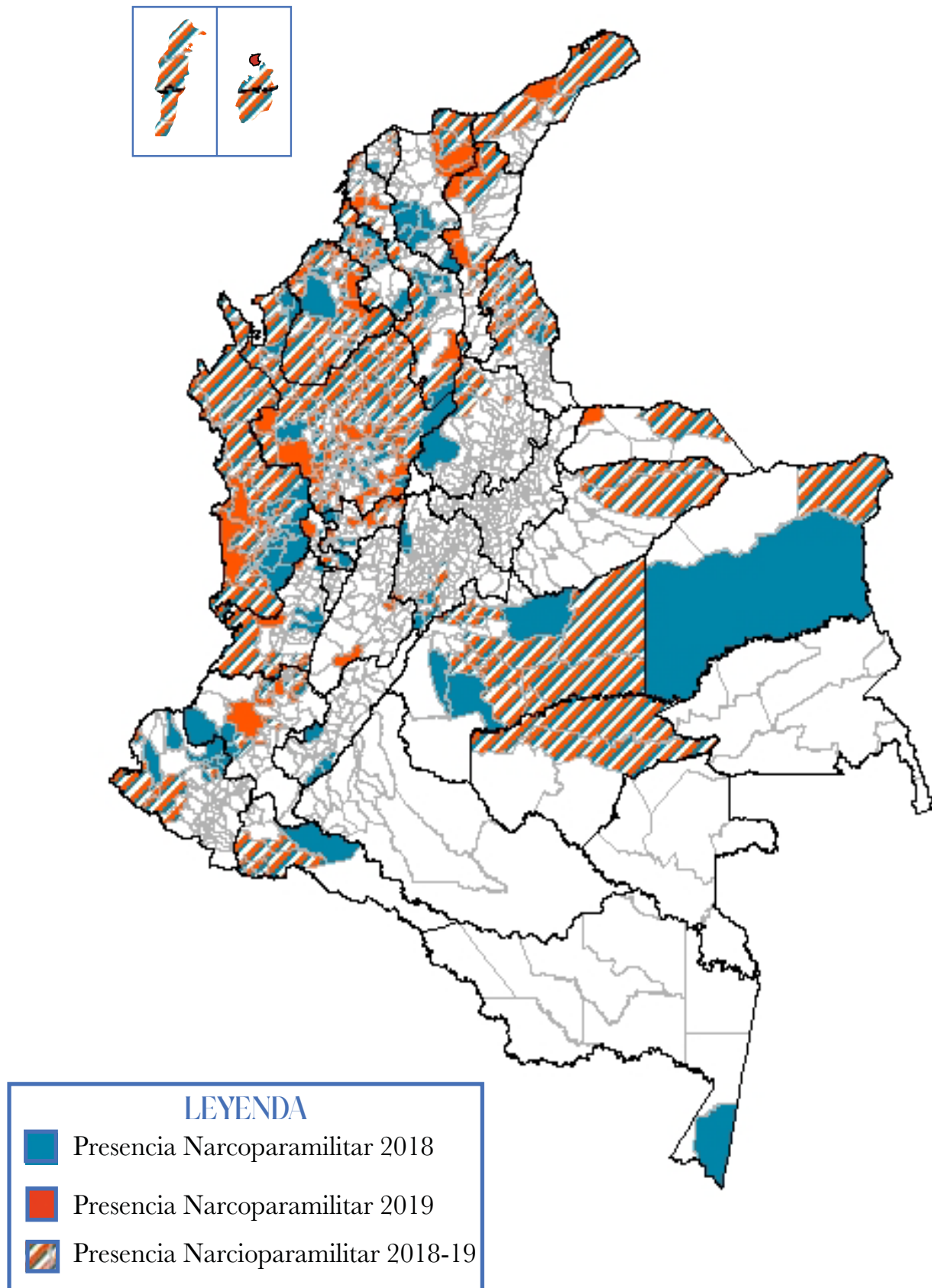
|                   |                        |                      |                       |
|-------------------|------------------------|----------------------|-----------------------|
| <b>Guainía</b>    |                        |                      | Inírida               |
| <b>Guaviare</b>   | Miraflores             |                      | Calamar               |
|                   |                        |                      | El Retorno            |
|                   |                        |                      | San José del Guaviare |
| <b>Huila</b>      | Acevedo                |                      | Neiva                 |
|                   | Campoalegre            |                      |                       |
|                   | Guadalupe              |                      |                       |
|                   | Hobo                   |                      |                       |
|                   | Isnos                  |                      |                       |
|                   | La Plata               |                      |                       |
|                   | Pitalito               |                      |                       |
|                   | Rivera                 |                      |                       |
|                   | Saladoblanco           |                      |                       |
|                   | Tarqui                 |                      |                       |
|                   | San Agustín            |                      |                       |
|                   | Santa María            |                      |                       |
|                   | Suaza                  |                      |                       |
| <b>La Guajira</b> | Fonseca                | Albania              | Dibulla               |
|                   | Hato Nuevo             | Barrancas            | Maicao                |
|                   | La Jagua del Pilar     |                      | Manaure               |
|                   | San Juan del Cesar     |                      | Riohacha              |
|                   | Villanueva             |                      | Uribia                |
| <b>Magdalena</b>  | Algarrobo              | Ariguaní             | Aracataca             |
|                   | Pivijay                | Chivolo              | Ciénega               |
|                   | Remolino               | El Retén             | El Banco              |
|                   | Salamina               | Nueva Granada        | Fundación             |
|                   | San Sebastián          | Pueblo Viejo         | Guamal                |
|                   | Santa Ana              | Sabanas de San Ángel | Plato                 |
|                   | Santa Bárbara de Pinto |                      | Santa Marta           |
|                   | Sitionuevo             |                      | Zona Bananera         |
| Tenerife          |                        |                      |                       |
| <b>Meta</b>       | Castilla La Nueva      | Barranca de Upía     | Acacias               |
|                   | Cabuyaro               | Guamal               | El Castillo           |
|                   | Cubarral               | Lejanías             | Fuente de Oro         |
|                   | Cumaral                |                      | Granada               |
|                   | El Castillo            |                      | Mapiripán             |
|                   | El Dorado              |                      | Puerto Concordia      |
|                   | Mesetas                |                      | Puerto Gaitán         |
|                   | Restrepo               |                      | Puerto Lleras         |
|                   |                        |                      | Puerto López          |
|                   |                        |                      | Puerto Rico           |
|                   |                        |                      | San Carlos de Guaroa  |
|                   |                        |                      | San Juan de Arama     |

|                           |                   |                     |                   |
|---------------------------|-------------------|---------------------|-------------------|
|                           |                   |                     | San Martín        |
|                           |                   |                     | Villavicencio     |
|                           |                   |                     | Vistahermosa      |
| <b>Nariño</b>             | Belén             | Cumbal              | Barbacoas         |
|                           | Colón             | Francisco Pizarro   | Cumbitara         |
|                           | Contadero         | La Llanada          | El Charco         |
|                           | El Peñol          | La Tola             | El Rosario        |
|                           | El Tambo          | Linares             | Ipiales           |
|                           | Guaitarilla       | Los Andes           | Leiva             |
|                           | La Florida        | Mallama             | Magüí Payán       |
|                           | La Unión          | Ricaurte            | Mosquera          |
|                           | Nariño            | Santa Bárbara       | Olaya Herrera     |
|                           | Providencia       | Taminango           | Pasto             |
|                           | Potosí            |                     | Policarpa         |
|                           | Pupiales          |                     | Roberto Payán     |
|                           | Santacruz         |                     | Samaniego         |
|                           | Tangua            |                     | Tumaco            |
|                           | Túquerres         |                     |                   |
| <b>Norte de Santander</b> | Bochalema         | Hacarí              | Ábrego            |
|                           | Bucarasica        | Teorama             | Convención        |
|                           | Cáchira           |                     | Cúcuta            |
|                           | Chinácota         |                     | El Tarra          |
|                           | Durania           |                     | El Zulia          |
|                           | El Carmen         |                     | Los Patios        |
|                           | La Esperanza      |                     | Ocaña             |
|                           | La Playa de Belén |                     | Puerto Santander  |
|                           | Pamplona          |                     | San Calixto       |
|                           | Pamplonita        |                     | Sardinata         |
|                           | Ragonvalia        |                     | Tibú              |
|                           | San Cayetano      |                     | Villa del Rosario |
|                           | Toledo            |                     |                   |
| <b>Putumayo</b>           | Mocoa             | Puerto Guzmán       | Orito             |
|                           | Puerto Leguízamo  |                     | Puerto Asís       |
|                           | Sibundoy          |                     | Puerto Caicedo    |
|                           | Villagarzón       |                     | San Miguel        |
|                           |                   |                     | Valle del Guamuez |
| <b>Quindío</b>            | Córdoba           | Calarcá             | Armenia           |
|                           | Filandia          | La Tebaida          | Circasia          |
|                           | Génova            | Quimbaya            | Montenegro        |
|                           | Pijao             |                     | Salento           |
| <b>Risaralda</b>          | Apía              |                     | Belén de Umbría   |
|                           | Balboa            | La Virginia         | Dosquebradas      |
|                           | Guática           | Pueblo Rico         | Pereira           |
|                           | La Celia          | Quinchía            |                   |
|                           |                   | Santa Rosa de Cabal |                   |

| <b>San Andrés y Providencia</b> |                         |                        |                  |
|---------------------------------|-------------------------|------------------------|------------------|
| <b>Santander</b>                | Barbosa                 | Floridablanca          | Barrancabermeja  |
|                                 | Bolívar                 | Girón                  | Bucaramanga      |
|                                 | Carcasí                 | Piedecuesta            | Cimitarra        |
|                                 | Curití                  | Rionegro               | Puerto Wilches   |
|                                 | El Carmen de Chucurí    |                        | Sabana de Torres |
|                                 | El Playón               |                        |                  |
|                                 | Landázuri               |                        |                  |
|                                 | Lebrija                 |                        |                  |
|                                 | Puerto Parra            |                        |                  |
|                                 | San Gil                 |                        |                  |
|                                 | San Vicente del Chucurí |                        |                  |
|                                 | Santa Helena del Opón   |                        |                  |
|                                 | Simacota                |                        |                  |
| <b>Sucre</b>                    | Buenavista              | Caimito                | Corozal          |
|                                 | Chalán                  | Colosó                 | Coveñas          |
|                                 | Galeras                 | El Roble               | Guaranda         |
|                                 | San Juan de Betulia     | La Unión               | Majagual         |
|                                 | Sincé                   | Los Palmitos           | Sampués          |
|                                 |                         | Morroa                 | San Marcos       |
|                                 |                         | Ovejas                 | San Onofre       |
|                                 |                         | San Antonio de Palmito | Sincelejo        |
|                                 |                         | San Benito Abad        |                  |
|                                 |                         | San Pedro              | Tolú             |
|                                 |                         | Sucre                  | Toluviejo        |
|                                 |                         |                        |                  |
| <b>Tolima</b>                   | Ambalema                | Ibagué                 |                  |
|                                 | Ataco                   | Roncesvalles           |                  |
|                                 | Casabianca              |                        |                  |
|                                 | Cajamarca               |                        |                  |
|                                 | Chaparral               |                        |                  |
|                                 | Coyaima                 |                        |                  |
|                                 | Cunday                  |                        |                  |
|                                 | Espinal                 |                        |                  |
|                                 | Flandes                 |                        |                  |
|                                 | Fresno                  |                        |                  |
|                                 | Honda                   |                        |                  |
|                                 | Icononzo                |                        |                  |
|                                 | Lérida                  |                        |                  |
|                                 | Libano                  |                        |                  |
|                                 | Mariquita               |                        |                  |
|                                 | Melgar                  |                        |                  |
|                                 | Natagaima               |                        |                  |
| Palocabildo                     |                         |                        |                  |

|                        |                   |                     |                |
|------------------------|-------------------|---------------------|----------------|
|                        | Planadas          |                     |                |
|                        | Prado             |                     |                |
|                        | Purificación      |                     |                |
|                        | Rioblanco         |                     |                |
|                        | Rovira            |                     |                |
|                        | San Antonio       |                     |                |
|                        | Valle de San Juan |                     |                |
|                        | Venadillo         |                     |                |
|                        | Villahermosa      |                     |                |
| <b>Valle del cauca</b> | Buga              | Andalucía           | Buenaventura   |
|                        | Caicedonia        | Ansermanuevo        | Cali           |
|                        | Candelaria        | Bolívar             | Cartago        |
|                        | El Águila         | Bugalagrande        | El Dovio       |
|                        | El Cerrito        | Calima el Darién    | Florida        |
|                        | Restrepo          | Dagua               | Jamundí        |
|                        |                   | El Cairo            | Palmira        |
|                        |                   | Guacarí             | Pradera        |
|                        |                   | Guadalajara de Buga | Roldanillo     |
|                        |                   | La Unión            | Trujillo       |
|                        |                   | La Victoria         | Tuluá          |
|                        |                   | Obando              |                |
|                        |                   | Riofrío             |                |
|                        |                   | San Pedro           |                |
|                        |                   | Sevilla             |                |
|                        |                   | Toro                |                |
|                        |                   | Versalles           |                |
|                        | Yotoco            |                     |                |
|                        | Yumbo             |                     |                |
| <b>Vaupés</b>          | Mitú              |                     |                |
| <b>Vichada</b>         | Santa Rosalía     |                     | Cumaribo       |
|                        |                   |                     | La Primavera   |
|                        |                   |                     | Puerto Carreño |

## Mapa 2. Presencia Narcoparamilitar 2018-2019



## PRESENCIA AUTODEFENSAS GAITANISTAS DE COLOMBIA (AGC)

Las Autodefensas Gaitanistas de Colombia (AGC), tienen su origen en el Urabá antioqueño, en el desmovilizado Bloque Elmer Cárdenas de las Autodefensas Unidas de Colombia (AUC). Hasta el 2009, su máximo líder fue Daniel Rendón Herrera, alias Don Mario, tras su captura, los hermanos Úsuga David tomaron el mando, el cual en la actualidad recae en Daniel Antonio Úsuga, alias Otoniel. A partir de 2013, tras vencer a los Rastrojos en disputas por los territorios, se convierten en la estructura narcoparamilitar con mayor presencia en el país, condición que actualmente sostienen. Se les conoce de diferentes formas: Autodefensas Gaitanistas de Colombia -AGC- (así se autodenominan), Clan del Golfo (nombre dado por el Gobierno), Los Urabeños (debido a su lugar de origen) y Clan Úsuga (apellido de su máximo líder)<sup>46</sup>. Sus actividades se centran en garantizar el control de las rentas ilegales y varían de acuerdo a la zona de su presencia.

Este grupo se define así mismo como: *“una Organización Político Militar de resistencia civil en armas, de carácter social, transitoriamente en la ilegalidad, defensora de la población vulnerable víctima del conflicto social armado producto del abandono y de la corrupción político administrativa de las élites que nos han gobernado; por lo tanto, seguiremos combatiendo militar, política, social y estratégicamente a cualquier persona u organización legal o ilegal que atente contra los intereses de la población que defendemos. Las Autodefensas Gaitanistas de Colombia constituyen en el campo militar una organización nacional en armas transitoriamente en la ilegalidad y en el campo político un movimiento de resistencia civil que representa y defiende derechos e intereses nacionales de la población vulnerable, desatendidos por el estado y gravemente vulnerados y amenazados por la presencia de grupos legales e ilegales generadores de violencia.”* (Autodefensas Gaitanistas de Colombia AGC, 2013)<sup>47</sup>

En respuesta a las acciones de las AGC, se han dado distintos esfuerzos por desarticular este grupo armado, esto dirigido desde la acción militar bajo el marco de las operaciones Agamenón I y Agamenón II, la cuales han dado contundentes golpes a la estructura, entre ellos, la baja de alias Gavilán en 2017, segundo al mando para aquel entonces. La muerte de Gavilán significó a las AGC perder control en la zona del Bajo Cauca Antioqueño y entrar en disputa con Los Caparrapos. Se calcula que en cinco años este tipo de acciones los ha reducido a la mitad<sup>48</sup>.

De otro lado, se han explorado caminos de sometimiento a la justicia. En 2017, durante el gobierno de Juan Manuel Santos, alias Otoniel pidió una ley de sometimiento a la justicia, ley que permitía crear condiciones favorables para la rendición como la rebaja de penas de entre un 30 a un 50%, reclusión especial y reintegración. Sin embargo, esto no los eximía de ser extraditados<sup>49</sup>. En julio de 2018, el entonces presidente Santos sancionó la Ley 1908, en la que, además de fortalecer mecanismos de acción contra las denominadas GAO<sup>50</sup>, se establecían las condiciones para su sujeción a la justicia. Por medio del decreto 601 de 2020, el Alto Comisionado para la Paz ha buscado establecer acciones

46 Tomado de: Narcoparamilitares: reconfiguración ilegal en los territorios. Publicado por Indepaz y la Fundación Heinrich Böll Stiftung. 36 Revista Semana, “La historia detrás del sometimiento del Clan del Golfo”, septiembre 9 de 2017, en: <https://www.semana.com/nacion/articulo/clan-del-golfo-sometido-por-fuerza-publica/539515>

47 Autodefensas Gaitanistas de Colombia AGC. (25 de Septiembre de 2013). *autodefensas gaitanistas de Colombia*. Obtenido de autodefensas gaitanistas de Colombia:

<https://autodefensasgaitanistasdecolombia.org/agc2/estatutos/>

48 Ver en: <https://lasillavacia.com/silla-paisa/en-la-ley-de-sometimiento-de-santos-no-cabe-medellin-67200>

49 Ver en: <https://lasillavacia.com/silla-paisa/en-la-ley-de-sometimiento-de-santos-no-cabe-medellin-67200>

50 En la directiva 015 de 2016 del Ministerio de Defensa se cambia la denominación de bandas criminales (BACRIM) a grupos armados organizados (GAO).

concretas que permitan acercamientos entre algunos grupos, entre ellos las AGC y el gobierno, con el fin de buscar una salida negociada del conflicto. Igualmente, han dicho tener la disposición de generar acuerdos en cualquier momento. Sin embargo, durante el gobierno de Iván Duque se dio la implementación de la operación Agamenón II Plus, con un despliegue de 2.500 hombres en el Darién, el Bajo Cauca, Chocó, Urabá y Córdoba. Esta operación se reforzó desde el hecho de que los militares pudieran trabajar de la mano con los comandantes de policía de los municipios y atacar directamente los cabecillas<sup>51</sup> de esta organización.

Uno de los resultados más contundentes de las fuerzas armadas, fue la captura de alias Nicolás el 5 de agosto de 2018 segundo al mando de las AGC y uno de los hombres de confianza de Úsuga, este sería el reemplazo de alias El Indio, quien controlaba los departamentos de Antioquia, Chocó y Meta. Sobre Dairo Antonio Úsuga, líder y máximo cabecilla de las AGC, se presume que se encontraría en el Nudo de Paramillo entre los departamentos de Córdoba y Antioquia<sup>52</sup>, además estaría moviéndose constantemente hacia el Tapón del Darién en la frontera con Panamá, zona donde ejercen un fuerte dominio.

Del mismo modo, en la zona del pacífico, hay temor por parte de las comunidades, esto se debe a los múltiples asesinatos selectivos, desapariciones y desplazamientos forzados de quienes se han opuesto a la presencia y control de las AGC en la zona. Se denuncia la aparición de panfletos y la ejecución de crímenes que ellos mismos llaman ‘ejemplarizantes’; igualmente, se les acusa del pago de coimas al ejército<sup>53</sup>, presiones, amenazas, extorsiones, reclutamientos y utilización ilícita de niños, niñas y adolescentes en las economías ilegales que manejan.<sup>54</sup>

En las zonas de Córdoba, las alertas tempranas de la Defensoría del Pueblo, han advertido un plan de expansión de las Autodefensas Gaitanistas presuntamente financiados por el cartel de Sinaloa<sup>55</sup>, lo mismo sucede en la zona del Catatumbo –que comprende los departamentos de Santander, Norte de Santander, parte del Cesar y límites con Venezuela– allí también se encuentran grupos narcoparamilitares, los GAO, Los Pelusos, Los Rastrojos y el ELN.

Entre los principales adversarios, se encuentran los GAO de las FARC y grupos residuales, así como los Caparrapos (disidentes de las AGC) en el Bajo Cauca, situación que ha denunciado que Human Right Watch<sup>56</sup>. En el radar de los principales conflictos también se encuentran Los Rastrojos, Los Paisas y la banda La Empresa, con esta última se disputan el puerto de Buenaventura<sup>57</sup>. Mientras que, En Córdoba y Chocó se han dado enfrentamientos de las AGC con el ELN, lo que ha ocasionado confinamientos y desplazamientos de cientos de personas<sup>58</sup>.

A continuación, se hace un análisis diferenciado desde junio de 2018 hasta diciembre de 2019,

51 Ver en: <https://lasillavacia.com/el-clan-del-golfo-esta-golpeado-pero-creciendo-70338>

52 Ver en: [https://caracol.com.co/emisora/2018/12/17/medellin/1545047370\\_760760.html](https://caracol.com.co/emisora/2018/12/17/medellin/1545047370_760760.html)

53 Ver en: <https://www.elespectador.com/colombia2020/territorio/la-guerra-civil-por-el-pacifico-del-naya-al-mataje-articulo-857114>

54 Ver en: <https://verdadabierta.com/arde-la-cordillera-de-narino-y-el-estado-no-hace-mayores-esfuerzos-para-evitarlo/>

55 Ver en: <https://www.hrw.org/es/world-report/2019/country-chapters/326041>

56 Ver en: <https://es.insightcrime.org/sin-categorizar/urabenos/>

57 Ver en: <https://www.elespectador.com/noticias/judicial/alerta-por-las-fabricas-de-minas-antipersonales-del-clan-del-golfo-articulo-865069>



haciendo énfasis en los departamentos más afectados por su actividad teniendo en cuenta presencia, amenazas, asesinatos y movilización de droga y/o más economías ilegales (Antioquia, Chocó, Córdoba y Nariño), para luego pasar a describir las dinámicas de la estructura por macro regiones así: Región Pacífico (Chocó y Nariño -descripciones separadas-; Cauca y Valle del Cauca ), Caribe (Córdoba -descripción separada-, La Guajira, Cesar, Magdalena, Atlántico, Bolívar y Sucre), Andina (Antioquia -descripción separada-, Norte de Santander, Santander, Boyacá, Cundinamarca, Caldas, Risaralda, Quindío, Tolima y Huila), Orinoquía (Arauca, Casanare, Vichada y Meta) y Amazonas (Putumayo, Amazonas, Guainía, Meta, Guaviare y Vaupés), teniendo en cuenta cada uno de los departamentos y las acciones que allí se registran por presencia de las AGC.

## DISTINCION DE DEPARTAMENTOS MAS AFECTADOS POR PRESENCIA DE LAS AGC

### ANTIOQUIA

Entre el accionar de las AGC en Antioquia se encuentra la extorsión, el secuestro, el tráfico de droga (desde el cultivo, producción y transporte), la minería ilegal<sup>59</sup>, los asesinatos selectivos<sup>60</sup> y el transporte de material de guerra e inteligencia<sup>61</sup>, lo cual sirve como modo de financiación para su estructura<sup>62</sup>. Este grupo también ejerce acciones enfocadas en el cobro vacunas para los mineros, como en Buriticá, donde el impuesto ilegal es del 10% de lo producido y en Segovia y Remedios que son entre 1 y 5 millones mensuales<sup>63</sup>. Además, generan procesos de tercerización, en los que por medio de la contratación de bandas pequeñas actúan utilizando como fachada licorerías y tiendas de mercado para vender estupefacientes<sup>64</sup>.

El grupo operaría bajo la siguiente disposición territorial: en la región del Urabá antioqueño que comprende los municipios de Arboletes, Apartadó, Carepa, Chigorodó, San Pedro de Urabá, San Juan de Urabá, Necoclí, Turbo, Mutatá, Murindó y Vigía del Fuerte, se encuentra la estructura Carlos Vásquez que estaba bajo el mando de alias Nicolás, quien fue capturado en agosto de 2018. En la parte suroccidental se encuentra el frente occidente del Clan del Golfo, el cual comprende los municipios de San Jerónimo, Sopetrán, Uramita, Peque, Cañasgordas, Liborina, Dabeiba y Santafé de Antioquia<sup>65</sup>. Mientras que en el municipio de Turbo está ubicada la subestructura Juan de Dios Úsuga<sup>66</sup>.

59 Ver en: <https://www.eltiempo.com/economia/empresas/las-razones-detras-de-los-ataques-a-la-continental-gold-en-antioquia-272044>

60 Ver en: <https://noticias.canal1.com.co/nacional/capturan-a-13-integrantes-del-clan-del-golfo-y-los-caparrapos-en-antioquia/>

61 Ver en: <https://www.ejercito.mil.co/?idcategoria=438708>

62 Ver en: <https://www.eltiempo.com/colombia/medellin/capturan-30-personas-en-antioquia-al-servicio-del-clan-del-golfo-273892>

63 Ver en: <https://www.eltiempo.com/economia/empresas/las-razones-detras-de-los-ataques-a-la-continental-gold-en-antioquia-272044>

64 Ver en: <https://www.asuntoslegales.com.co/actualidad/segunda-captura-masiva-de-integrantes-del-clan-del-golfo-en-antioquia-2744360>

65 Ver en: <https://360radio.com.co/capturan-a-presunta-jefe-de-finanzas-del-clan-del-golfo/>

66 Ver en: <https://www.bluradio.com/medellin/clan-del-golfo-ataco-patrulla-militar-en-uraba-antioquia-185197-ic43647>

En la región del Bajo Cauca se identifican dos centros de operaciones principales desde donde se ejerce el dominio de todas las acciones ilegales. El primero, sería en Cáceres, para los municipios de Caucasia, Nechí, El Bagre y Zaragoza; desde allí salen las órdenes para las extorsiones y las reglas de la zona. En el municipio de Cáceres estaría al frente alias Pilatos, quien tendría alianza con Los Triana y Los Pachelly para control de la zona<sup>67</sup>. El segundo es Tarazá, nodo central para la incidencia en Valdivia, Yarumal, Angostura y Campamento. Tarazá, es estratégico, pues allí se encuentran los dos corregimientos con mayor producción de coca (desde la siembra hasta la producción de pasta base)<sup>68</sup> del departamento, estos son El Doce y Barro Blanco, este municipio tenía un total de 3.728 ha de coca sembradas para 2018<sup>69</sup>. El accionar ejercido por las AGC, también se ve reflejado en la política, representado en el caso del alcalde de Cáceres, quien en enero de 2018 fue capturado por presuntos nexos con este grupo armado.

En los municipios de Tarazá, Cáceres y Caucasia, actúa el frente Julio César Vargas, que estuvo al mando de alias Carlitos hasta octubre de 2019 cuando fue capturado<sup>70</sup>. En los otros municipios del Bajo Cauca, se encuentran los frentes Rubén Darío Ávila y Francisco Morelos Peñate: allí se enfrentan a Los Caparrapos<sup>71</sup>, quienes tendrían alianzas políticas<sup>72</sup> y de control con la disidencia del frente 36 y el ELN para combatir a las AGC<sup>73</sup>. Según el Sistema de Alertas Tempranas de la Defensoría, se habría creado una nueva disidencia de las AGC hacia finales de 2018, la cual se trataría de una fracción del frente Francisco Morelos Peñate y que actualmente operaría en unión con Los Caparrapos<sup>74</sup>.

La región del Nudo de Paramillo es una zona de disputa entre las AGC y la disidencia de las Farc del frente 18 que comanda alias Ramiro. En Ituango, para septiembre de 2018, las AGC amenazaron de manera masiva a más de 300 familias de Ituango, donde manejan rutas para cometer acciones de narcotráfico<sup>75</sup>. El Nudo de Paramillo representa un fortín para los grupos armados ilegales en términos de corredores de movilidad.

Hacia el oriente del departamento de Antioquia, en los municipios de Segovia y Remedios en 2018 también se presentaron enfrentamientos y amenazas, que generaron enormes desplazamientos de las comunidades que allí residen. En este último municipio se registró el asesinato de cinco personas en cercanías a las zonas de normalización que se encuentran allí.

Los índices de violencia en Antioquia, que aumentaron considerablemente en 2018, generaron que a partir del 4 de enero de 2019 el gobierno, en cabeza del ministro de defensa Guillermo Botero

67 IBID

68 Ver en: <https://analisisurbano.org/el-clan-del-golfo-se-esta-devorando-a-yarumal-antioquia/>

69 Ver en: <https://www.biesimci.org/index.php?id=83>

70 Ver en: <https://www.eltiempo.com/colombia/medellin/capturan-a-alias-carlitos-cabecilla-del-clan-del-golfo-en-bajo-cauca-424026>

71 Ver en: <https://www.vanguardia.com/colombia/caen-ocho-miembros-del-clan-del-golfo-en-antioquia-JEVL438346>

72 Ver en: <https://www.semana.com/nacion/articulo/quienes-son-los-caparrapos-la-banda-que-traiciono-al-clan-del-golfo-en-bajo-cauca/574703>

73 Ver en: <https://www.semana.com/nacion/articulo/quienes-son-los-caparrapos-la-banda-que-traiciono-al-clan-del-golfo-en-bajo-cauca/574703>

74 Ver en: <https://lasillavacia.com/el-clan-del-golfo-esta-golpeado-pero-creciendo-70338>

75 Ver en: <https://www.eltiempo.com/colombia/medellin/denuncian-desplazamiento-en-vereda-el-cedral-en-ituango-274384>

enviará la Fuerza de Tarea Conjunta Aquiles con alrededor de 4.500 hombres para cubrir la zona del Bajo Cauca y sur de Córdoba, así también reducir los enfrentamientos entre la disidencia del Frente 18, Los Caparrapos (Frente Virgilio Peralta Arenas) y las AGC<sup>76</sup>. Las disputas se han presentado en medio de extorsiones, asesinatos y amenazas a pobladores, dirigentes políticos, campesinos miembros de los programas de sustitución de cultivos, líderes sociales e indígenas emberá y del pueblo Zenú<sup>77</sup>.

Existen varias rutas ilegales por las que se han generado enfrentamientos con otros grupos, se cree que, entre los municipios estratégicos para la movilización del narcotráfico tanto de oro como de drogas, está Yarumal, aún así, según el SIMCI<sup>78</sup> los cultivos de coca allí han disminuido, como indica su último registro; sin embargo, esto no desestima que se mantenga como un corredor estratégico y a su vez tenga siembra de hojas de coca. Asimismo, al municipio de Yarumal se le conoce como puerto seco de la droga, esto porque es allí donde llega la droga, los insumos y las armas que vienen desde Medellín<sup>79</sup>. También está en medio del camino entre Briceño y San Andrés de Cuerquia, de gran importancia para el tránsito de droga, un corredor bastante usado por grupos ilegales<sup>80</sup>. En Yarumal, se disputan la zona con Los Varela que comanda alias El Iguano, esto por el control que se ejerce allí por medio de vacunas, extorsión, multas por riñas, desplazamiento forzado y plazas de vicio<sup>81</sup>.

Hacia mediados de 2019, la ofensiva militar hizo que las AGC y el ELN, replegaran sus tropas hacia el oriente antioqueño en cercanías con Choco, generando un crecimiento en la violencia de esta zona<sup>82</sup>, destacando el uso de minas antipersonales para detener los ataques del ejército. Al parecer, las AGC tendrían laboratorios para la realización de minas antipersonales ubicados en Antioquia, Chocó y Córdoba, allí se concentran gran parte de los hombres que conforman la estructura permitiendo que por esta zona pase la cocaína que se dirige hacia México e Italia. Ituango sería uno de los municipios de Antioquia donde estarían construyendo este tipo de artefactos que al parecer son usados para cercar los cultivos y corredores del narcotráfico, así como los yacimientos de la minería ilegal<sup>83</sup>, situación por la que distintos periodistas que denuncian estos hechos han resultado amenazados<sup>84</sup>. Sin embargo, no son los únicos afectados, pues esta modalidad para la protección de sus economías ilegales ha ocasionado un gran número de desplazamientos en distintas comunidades, para 2019 fueron desplazadas 11.528 personas según las cifras registradas de la Unidad de Víctimas<sup>85</sup>.

Entre las alianzas de las AGC, se puede señalar la que tienen presuntamente con el Cartel de Sinaloa; y se dice que se ha dado también un tipo de acuerdo con una de los GAO que actúa en

76 Ver en: <https://lasillavacia.com/el-clan-del-golfo-esta-golpeado-pero-creciendo-70338>

77 Ver en: <https://www.semana.com/nacion/articulo/quienes-son-los-caparrapos-la-banda-que-traiciono-al-clan-del-golfo-en-bajo-cauca/574703>

78 Ver en: <https://www.biesimci.org/index.php?id=83>

79 Ver en: <https://analisisurbano.org/el-clan-del-golfo-se-esta-devorando-a-yarumal-antioquia/>

80 Ver en: <https://noticias.caracol.com/antioquia/atentado-con-una-granada-en-discooteca-de-el-bagre-dejo-24-heridos>

81 Ver en: <https://analisisurbano.org/asi-operan-en-la-sombra-las-agc-en-yarumal/43443/>

82 Ver en: [https://caracol.com.co/emisora/2019/05/14/medellin/1557795341\\_823069.html?ssm=tw](https://caracol.com.co/emisora/2019/05/14/medellin/1557795341_823069.html?ssm=tw)

83 Ver en: <https://www.elespectador.com/noticias/judicial/alerta-por-las-fabricas-de-minas-antipersonales-del-clan-del-golfo-articulo-865069>

84 Ver en: <https://www.bluradio.com/nacion/el-drama-de-una-periodista-amenazada-en-segovia-antioquia-184948-ie430>

85 Ver informe anual departamental en: <https://cifras.unidadvictimas.gov.co/Home/Victimizaciones>

la zona, sin embargo, esta información no se ha corroborado. Igualmente, se advierte de la unión con bandas del crimen urbano y la tercerización para el control del microtráfico y otros negocios ilegales, entre estos podríamos nombrar a la banda Los Salazár. Con la banda La Oficina, también se han presentado acuerdos de cese al fuego, sobretodo en los tiempos de elecciones de alcaldías y gobernaciones dadas en 2019.

El desplazamiento de los hombres que conforman estas estructuras se daría en promedio entre 20 y 39 personas, los cuales se encargan de mantener seguro los corredores de droga, así como a los cabecillas de las estructuras, también proveen de armas y alimentos<sup>86</sup> a los mismos.

| <b>ANTIOQUIA</b>    |                     |
|---------------------|---------------------|
| <b>2018</b>         | <b>2019</b>         |
| Anzá                | Amalfi              |
| Andes               | Andes               |
| Angostura           | Angostura           |
| Anorí               | Angostura           |
| Apartadó            | Anorí               |
| Arboletes           | Armenia Mantequilla |
| Armenia Mantequilla | Bello               |
| Bello               | Belmira             |
| Bolívar             | Betulia             |
| Briceno             | Briceno             |
| Buriticá            | Buriticá            |
| Cáceres             | Cáceres             |
| Campamento          | Campamento          |
| Cañasgordas         | Cañasgordas         |
| Carepa              | Caracolí            |
| Caucasia            | Caucasia            |
| Chigorodó           | Cisneros            |
| Cisneros            | Ciudad Bolívar      |
| Ciudad Bolívar      | Concordia           |
| Dabeiba             | Dabeiba             |
| El Bagre            | Ebejicó             |
| El Carmen Viboral   | El Bagre            |
| Frontino            | Fredonia            |
| Giraldo             | Frontino            |
| Heliconia           | Heliconia           |
| Ituango             | Itagüí              |
| Jardín              | Jericó              |
| La Pintada          | La Pintada          |
| Medellín            | Maceo               |

|                        |                           |
|------------------------|---------------------------|
| Mutata                 | Murindó                   |
| Nechí                  | Mutata                    |
| Necolí                 | Nechí                     |
| Peque                  | Necolí                    |
| Pueblorrico            | Peque                     |
| Puerto Berrío          | Pueblorrico               |
| Puerto Triunfo         | Puerto Berrío             |
| Remedios               | Puerto Nare               |
| Río Negro              | Remedios                  |
| Sabaneta               | Salgar                    |
| San Andrés de Cuerquia | San Jerónimo              |
| San Jerónimo           | San Juan de Urabá         |
| San Juan de Urabá      | San Luis                  |
| San Pedro de Urabá     | San Pedro de los Milagros |
| Santafé de Antioquia   | San Roque                 |
| Segovia                | Santa Rosa de Osos        |
| Sopetrán               | Santafé de Antioquia      |
| Taraza                 | Segovia                   |
| Toledo                 | Sonsón                    |
| Turbo                  | Sopetrán                  |
| Uramita                | Tarazá                    |
| Valdivia               | Turbo                     |
| Valparaíso             | Uramita                   |
| Vegachí                | Urrao                     |
| Vigía del Fuerte       | Valdivia                  |
| Yali                   | Valparaíso                |
| Yarumal                | Vegachí                   |
| Yolombó                | Vigía del Fuerte          |
| Yondó                  | Yarumal                   |
| Zaragoza               | Zaragoza                  |

86 Ver en: <https://www.minuto30.com/capturado-alias-luis-o-el-mono-cabecilla-militar-del-clan-del-golfo-en-el-occidente-de-antioquia/760403/>

## CHOCÓ

En Chocó, se ha fortalecido la presencia de las AGC en los límites con Antioquia, para dominar la exportación de cocaína hacia Asia y Centroamérica. Esta ruta recorre los municipios de Juradó, Bahía Solano, Nuquí y Bojayá (Chocó), Murindó, Vigía del Fuerte, el Valle de Aburrá y las subregiones de occidente y suroeste de Antioquia en municipios como Urrao y Frontino<sup>87</sup>. La idea de tratar de expandirse desde Antioquia hasta el Chocó hizo que un grupo de 160 hombres se trasladaran hasta allí con el fin de proteger las rutas para el narcotráfico que salen del pacífico hacia Centroamérica<sup>88</sup>. Actualmente, Unguía, donde actúa la estructura Efrén Vargas Gutiérrez, Acandí y Riosucio registran como las zonas de mayor presencia de las AGC. El río Domingodó es utilizado para el abastecimiento y el ingreso de las unidades irregulares de dicha estructura<sup>89</sup>. Su presencia también se expande hacia del río Truandó, donde se denuncia el reclutamiento de menores, desplazamientos forzados e instalación de minas y artefactos explosivos, su dominio es tal allí que nadie entra o sale sin permiso de ellos<sup>90</sup>.

En Riosucio, las AGC crearon un hospital<sup>91</sup>, en el que eran atendidos los integrantes del grupo; sin embargo, este fue desmantelado por las autoridades en septiembre de 2019, junto a campamentos que se ubicaban allí con capacidad para albergar hasta 45 hombres de la estructura Pablo José Montalvo Cuitiva<sup>92</sup>, que también actúa en Carmen del Darién. En estos municipios se les sindicó de cometer asesinatos de líderes sociales<sup>93</sup>, donde también se enfrentan al ELN con el fin de controlar el cobro de gramaje a embarcaciones que salen desde Chocó hacia Panamá cargadas de cocaína<sup>94</sup>.

Los fuertes combates entre el ELN y las AGC se dan por obtener el control de las cuencas de los ríos del norte y centro del departamento del Chocó, específicamente por las cuencas de Truandó, Cacarica, Salaquí, Jiguamiandó y la subcuenca del río Atrato. Estos ríos son utilizados para cometer acciones de narcotráfico, tráfico de personas, contrabando, tráfico de armas y movilidad de tropas<sup>95</sup>, también para la salida de cocaína desde el pacífico hacia Estados Unidos y Centroamérica.

Entre marzo y abril de 2019 se presentaron fuertes combates que ocasionaron desplazamientos masivos, esto por una reconfiguración territorial de las AGC y su disputa con el ELN para quedarse con el corredor de tránsito de droga hacia Panamá<sup>96</sup>. Según el Registro Único de Víctimas entre 2017 y 2018 fueron desplazadas 21.000 personas<sup>97</sup> en el departamento de Chocó. Para finales

87 Ver en: <https://www.elespectador.com/noticias/judicial/asi-esta-el-escenario-de-guerra-en-choco-articulo-894869>

88 Ver en: <https://www.elcolombiano.com/colombia/capturas-contras-el-clan-del-golfo-GC9235976>

89 Paramilitares habrían tomado control de comunidad indígena en Carmen del Darién

<https://www.radiomacondo.fm/noticias-nacionales/paramilitares-habrian-tomado-control-de-comunidad-indigena-en-carmen-del-darien/>

90 Ver en: <https://pacifista.tv/notas/entrevista-autodefensas-gaitanistas-colombia/>

91 <https://www.elespectador.com/noticias/nacional/ejercito-desmantela-hospital-del-clan-del-golfo-en-choco-articulo-880862>

92 Ver en: <https://www.eltiempo.com/colombia/otras-ciudades/ejercito-desmantelo-cinco-campamentos-del-clan-del-golfo-en-choco-421020>

93 Ver en: <https://www.vanguardia.com/colombia/desplazamiento-en-el-choco-por-presencia-del-clan-del-golfo-EF1733530>

94 Ver en: <http://www.redmas.com.co/colombia/combates-eln-clan-del-golfo-siembran-miedo-habitantes-carmen-darien-choco/>

95 Ver en: <https://www.las2orillas.co/choco-cercado-por-la-guerra-entre-eln-y-clan-del-golfo/>

96 Ver en: <https://www.semana.com/nacion/articulo/eln-y-clan-del-golfo-tienen-confinados-a-todo-un-resguardo-indigena/605212>

97 Ver en: <https://www.dw.com/es/clan-del-golfo-impone-el-terror-en-poblados-rurales-de-colombia/a-51494191>

de 2019 OCHA denunció que 19 comunidades indígenas y afrocolombianos llegaron al Alto Baudó<sup>98</sup> producto de enfrentamientos entre grupos armados por el control sobre la minería ilegal, el narcotráfico y los cultivos ilícitos.

En Chocó, alias Tapias comandaba las AGC hasta abril de 2019 cuando resultó muerto, este era uno de los hombres de confianza de alias Marihuano, segundo al mando de las AGC y quien maneja toda la zona del Urabá<sup>99</sup>. Ahora al norte del Chocó trabaja un hombre que se le conoce como comandante Alberto, quien dio declaraciones al portal Pacifista mediante un vídeo en el que afirma que sus hombres han realizado labores de desminado, haciendo frente a ataques por parte del ELN, esto lo confirma la comunidad de la zona; sin embargo, advierten que su presencia allí también los pone en peligro<sup>100</sup>.

| <b>CHOCÓ</b>            |                        | Litoral San Juan    | Medio Baudó        |
|-------------------------|------------------------|---------------------|--------------------|
| <b>2018</b>             | <b>2019</b>            |                     |                    |
| Acandí                  | Acandí                 | Lloró               | Nuquí              |
| Atrato                  | Alto Baudó             | Lloró               | Quibdó             |
| Bagadó                  | Bahía Solano           | Medio Atrato        | Río Quito          |
| Bahía Solano            | Bajo Baudó             | Medio Baudó         | Riosucio           |
| Bojayá                  | Bojayá                 | Medio San Juan      | San Juan           |
| Carmen de Atrato        | Carmen del Darién      | Nóvita              | Unguía             |
| Carmen del Darién       | Cértegui               | Nuquí               | Unión Panamericana |
| Cerategui               | El cantón de San Pablo | Quibdó              |                    |
| Condoto                 | El Carmen del Atrato   | Rio Iró             |                    |
| El Carmen de atrato     | Istmina                | Rio Quito           |                    |
| El Carmen del Darién    | Juradó                 | Ríosucio            |                    |
| El Litoral del San Juan | Litoral del San Juan   | San José del Palmar |                    |
| Istmina                 | Lloró                  | Sipí                |                    |
| Juradó                  | Medio Atrato           | Tadó                |                    |
|                         |                        | Unguía              |                    |

## CÓRDOBA

El departamento de Córdoba se ha convertido en un fortín de disputa entre distintos actores armados, uno de los grupos que se encuentra allí son Los Caparrapos, con quienes las AGC ya se han enfrentado en distintas ocasiones, como en Montelíbano, que se ha convertido en el municipio donde más se han registrado desplazamientos de personas a causa de estos enfrentamientos. Puerto Libertador, también se ha visto afectado por los combates, en los que además han participado los GAO del Frente 18<sup>101</sup>, allí se denuncian amenazas a líderes sociales y la instalación de minas

98 Ver en: <https://www.vanguardia.com/colombia/desplazamiento-en-el-choco-por-presencia-del-clan-del-golfo-EF1733530>

99 Ver en: <https://www.eltiempo.com/justicia/conflicto-y-narcotrafico/muerto-hombre-de-confianza-de-marihuano-segundo-del-clan-del-golfo-355210>

100 Ver en: <https://pacifista.tv/notas/entrevista-autodefensas-gaitanistas-colombia/>

101 Ver en: <https://www.elspectador.com/noticias/nacional/asesinan-mujer-que-fue-amenazada-en-panfleto-de-las-agc->

antipersona, que han dejado personas muertas. Por otra parte, según registros de enero de 2019, Córdoba fue el departamento con más aumento de homicidios respecto al mismo mes del año anterior.

Del mismo modo, las AGC tendrían el control de la siembra, producción y exportación<sup>102</sup> de coca en distintos municipios, entre los cuales están Tierralta, San José de Uré<sup>103</sup> y Valencia, este último bajo un amplio dominio de las AGC, donde también ejercen cobro de impuestos<sup>104</sup>. En estos municipios se estarían ubicando los frentes Rubén Darío Ávila y Juan de Dios Úsuga de las AGC, que se mueven en Antioquia; además harían presencias miembros de carteles mexicanos<sup>105</sup> en el municipio de San José de Uré.

La disputa por la zona sur del departamento de Córdoba, se debe a que es una ruta que conecta al occidente con el Chocó y Urabá, al norte con la costa atlántica y al sur con el centro del país, adicionalmente allí se ubican cultivos de uso ilícito. Su importancia radica en que los municipios de Tierralta, Montelíbano, Puerto Libertador y San José de Uré en Córdoba, Tarazá, Ituango, Dabeiba y Peque en Antioquia conforman el Nudo de Paramillo, que sirve como refugio (dadas las dificultades de acceso) para actores ilegales; se dice que las AGC se disputan la zona con otros grupos armados mediante el envío de fuerzas especiales<sup>106</sup> al lugar.

Finalmente, uno de los hechos más evidentes de la violencia que se vive en Córdoba por la presencia de distintos grupos armados, se dio el 21 de junio de 2019 cuando fue asesinada la líder social María del Pilar Hurtado en Tierralta, el nombre de esta mujer aparecía en un panfleto de amenaza que circuló en Córdoba<sup>107</sup> el 1 de junio de 2019 y que al parecer estaba firmado por las AGC<sup>108</sup>.

| <b>CÓRDOBA</b> |                |
|----------------|----------------|
| <b>2018</b>    | <b>2019</b>    |
| Ayapel         | Ayapel         |
| Buenavista     | Buenavista     |
| Canalete       | Canalete       |
| Chinú          | Chinú          |
| Ciénega de Oro | Ciénega de Oro |
| La Apartada    | La Apartada    |
| Lorica         | Lorica         |
| Los Córdoba    | Los Córdoba    |
| Montelíbano    | Memil          |
| Montería       | Montelíbano    |
| Moñitos        | Moñitos        |

|                      |                         |
|----------------------|-------------------------|
| Planeta Rica         | Planeta Rica            |
| Puerto Escondido     | Planeta Rica            |
| Puerto Libertador    | Pueblo Nuevo            |
| San Andrés Sotavento | Puerto Escondido        |
| San Andrés Sotavento | Puerto Libertador       |
| San Bernardo         | Purísima                |
| San José de Ure      | Sahagún                 |
| San Pelayo           | San Andrés de Sotavento |
| Tierralta            | San Antero              |
| Valencia             | San José de Ure         |
|                      | Tierralta               |
|                      | Valencia                |

[en-cordoba-articulo-867127](https://en-cordoba-articulo-867127)

102 Ver en: <https://lasillavacia.com/silla-caribe/la-guerra-que-pasa-de-agache-en-el-sur-de-cordoba-69959>

103 Ver en: <https:// analisisurbano.org/bajo-cauca-y-sur-de-cordoba-cje-del-mal-del-crimen-organizado/>

104 Ver en: <https://lasillavacia.com/las-cuentas-guerra-bajo-cauca-y-sur-cordoba-72127>

105 Ver en: <https:// analisisurbano.org/inician-bombardeos-contra-el-clan-del-golfo-en-cordoba/>

106 Ver en: <https://www.contagioradio.com/guerra-control-nudo-paramillo/>

107 Ver en: <https://www.elespectador.com/noticias/nacional/asesinan-mujer-que-fue-amenazada-en-panfleto-de-las-agc-en-cordoba-articulo-867127>

108 Ver en: <https://www.elespectador.com/noticias/nacional/asesinan-mujer-que-fue-amenazada-en-panfleto-de-las-agc-en-cordoba-articulo-867127>

## NARIÑO

La idea de las AGC es concentrar su poder en los municipios de Cumbitara, El Rosario, Leiva, Policarpa, siendo que desde allí es posible acceder a rutas que conducen al sur del departamento de Nariño, municipios de la costa pacífica, además conectan con Putumayo, Cauca, Huila y Ecuador. Los alcaldes de los cuatro municipios que se señalan en riesgo han recibido amenazas, asimismo, se denuncia la afectación de comunidades campesinas, afrodescendientes e indígenas que allí residen. Debido a enfrentamientos con el Frente Estiven González Grupo Armado Organizado Residual (GAO-r), las AGC se replegaron hacia el municipio de Policarpa, donde según la Defensoría han mostrado interés en tener control social de las comunidades, prohibiendo a los líderes que hablen con autoridades o con funcionarios que buscan implementar programas de paz<sup>109</sup>.

Alias La Monja y el Boquinche estarían al mando de las AGC en Policarpa con un grupo compuesto por distintas redes que dividen en campaneros y milicias, las cuales ofrecen servicios de seguridad para el narcotráfico de pasta base y clorhidrato de cocaína, así como el control de dragas y minería ilegal. Entre quienes integran las estructuras se encontrarían ciudadanos venezolanos, según información de los pobladores de la zona<sup>110</sup>, que además trabajan como raspachines. Las AGC estarían pagando entre 1 millón y 1 millón 800 mil pesos a quienes se unan a sus filas, con el fin de incrementar su grupo y expandirse hacia Tumaco<sup>111</sup> que ya con la muerte de Guacho, David y la captura de alias Contador es un espacio que quieren reorganizar para que ejerzan control nuevas y varias estructuras armadas.

Una de las modalidades que presuntamente se utilizan en el departamento de Nariño por parte de los grupos armados para el procesamiento de cocaína, es la creación de ‘bombas de gasolina fantasma’, que se constituyen legalmente, pero que se utilizan con fines de narcotráfico. La generación de una nueva bomba (venta de gasolina) les permite acceder a un subsidio en el que reciben un cupo de entre 10 o 12 mil galones mensuales, este suministro ni siquiera llega a las bombas, sino que pasa directo a las cocinas de narcotráfico que se mueven en la zona<sup>112</sup>. Los municipios de Cumbitara, El Rosario, Leiva y Policarpa registraron un total de 2.386 ha de cultivos de coca para **2018**.

Asimismo, existe un aumento de las extorsiones en el departamento de Nariño, hacia los comerciantes, transportadores y vendedores de Gasolina; también se dice que se han generado cobros de gramaje a los campesinos, quienes por cada kilo de coca pagarían \$150.000<sup>113</sup>. De la misma manera, se han encontrado denuncias de amenazas a campesinos por medio de panfletos, en los cuales los declaran objetivo militar.

109 Ver en: <https://lasillavacia.com/silla-pacifico/en-norte-de-narino-crecio-la-disidencia-coordinada-por-gentil-duarte-69137>

110 Ver en: <https://lasillavacia.com/silla-pacifico/en-norte-de-narino-crecio-la-disidencia-coordinada-por-gentil-duarte-69137>

111 Ver en: <https://lasillavacia.com/el-clan-del-golfo-esta-golpeado-pero-creciendo-70338>

112 Ver en: <https://lasillavacia.com/silla-pacifico/en-norte-de-narino-crecio-la-disidencia-coordinada-por-gentil-duarte-69137>

113 Ver en: <https://verdadabierta.com/policarpa-esta-perdiendo-su-apuesta-por-la-paz/>



| NARIÑO     |           |
|------------|-----------|
| 2018       | 2019      |
| Barbacoas  | Policarpa |
| Cumbitara  | Barbacoas |
| El Charco  | Ricaurte  |
| El Rosario | Tumaco    |

|               |  |
|---------------|--|
| Leiva         |  |
| Policarpa     |  |
| Roberto Payán |  |
| Tumaco        |  |

## AFECTACION DISGREGADA POR REGIONES

### REGIÓN CARIBE

En la región Caribe, habría una alianza de las AGC con la banda Los costeños, la cual opera en el departamento del Atlántico; por medio de esta banda estarían tercerizando sus economías ilegales evitando señalamientos directos. La idea de las AGC sería fortalecer las redes de narcotráfico locales mediante la contratación de jóvenes, situación que dificulta infiltraciones de inteligencia, estas personas serían encargadas de cuidarlos de posibles ataques de la fuerza pública y también de intimidaciones a la población civil por medio de grafitis alusivos a su organización, cobros de extorsiones y/o amenazas, narcotráfico en pequeña y gran escala, así como sicariato y contrabando de gasolina<sup>114</sup>.

En La Sierra Nevada de Santa Marta y la troncal del Caribe, los Gaitanistas estarían aliados con el Clan de Los Rojas, quienes conocen la zona, tienen terrenos y se han apropiado de rutas ilegales para el transporte de droga<sup>115</sup>, con el fin de trabajar en conjunto. Allí se enfrentan a Los Caparrapos y Los Pachencas, estos últimos presuntamente tienen una alianza con las Autodefensas Conquistadoras de la Sierra Nevada. La importancia de la zona caribe también incluye a Pueblo Bello, municipio ubicado en el departamento del Cesar, esto porque su ubicación lo convierte en un municipio estratégico que funciona como un corredor de movilidad<sup>116</sup>.

En el departamento de La Guajira, se han denunciado amenazas y aparición de panfletos<sup>117</sup> firmados por las Autodefensas Gaitanistas hacia 2019, asimismo la Defensoría del Pueblo ha advertido la eventual presencia de este grupo en el sur de Maicao en cercanías a Albania y no descarta que se puedan generar alianzas con otros grupos que actúan en la zona<sup>118</sup>, lo que ocasionaría un fortalecimiento de los mismos en este departamento y posibles enfrentamientos con la guerrilla del ELN que mantiene una fuerte presencia en la zona.

En Magdalena han sido amenazados líderes sociales y comunidades enteras por las AGC, allí tienen una disputa con Los Pachencas por el control del puerto de Santa Marta que se convierte

114 SAT N° 44 de 2019

115 SAT N° 44 de 2019

116 SAT N° 18 de 2019

117 Ver en: <https://www.elspectador.com/noticias/nacional/volvimos-los-tiempos-feos-habitante-de-la-guajira-sobre-amenazas-en-la-troncal-del-caribe-articulo-867237>

118 SAT N° 39 DE 2019

en un corredor de movilidad entre tres departamentos con acceso a puertos marítimos, donde se pueden generar muchas rentas ilegales en todo lo relacionado con el turismo y los cultivos de banano y palma<sup>119</sup>. Las Autodefensas Gaitanistas están aliadas a un grupo conocido como El Nuevo Bloque Costeño que proviene de Barranquilla, también se suman al escenario carteles mexicanos que estarían teniendo presencia allí. Entre los afectados por este tipo de hechos se encuentran los indígenas Kogui y Arhuacos.

Para el caso del departamento del Atlántico, se debe afirmar que en Barranquilla han aparecido panfletos de amenazas de las AGC, igualmente han aumentado los hechos violentos en Puerto Colombia, lugar estratégico para salida de droga hacia el puerto de Barranquilla y Cartagena<sup>120</sup>, en estas dos ciudades ya se ha incautado droga perteneciente al parecer a dicho grupo. Sin embargo, parece no haber injerencia en gran magnitud de los gaitanistas allí.

Para el caso del departamento Bolívar, allí hay actuación de las AGC en el municipio de María La Baja, donde por medio de pandillas juveniles y grupos locales ejercen control, los miembros de estos grupos son enseñados a amenazar o extorsionar, allí se les dedica de homicidios selectivos<sup>121</sup>, manejo de narcotráfico, participación política, control territorial<sup>122</sup>, manejo de minas de oro ilegales y cultivos de coca. Las mismas AGC afirman tener acuerdos con el ELN para no entrar en combates allí<sup>123</sup>. El control se da por medio del Frente Luis Fernando Gutiérrez del Bloque Herlín Pinto, esto desde los cultivos ubicados en el sur del departamento del Bolívar, también por medio de los corredores de droga por los que se moviliza pasta base de coca hacia laboratorios de procesamiento dentro y fuera del país<sup>124</sup>, uno de los corredores que buscan controlar es el que conecta con el Golfo de Morrosquillo y la Mojana Bolivarenses, allí son utilizadas trochas y ríos que imposibilitan la incautación por parte de las fuerzas militares del gobierno.

Por otra parte, una de las denuncias más complejas la hace la población del municipio de Tiquisio, en Bolívar, allí en 2019 se presentaron interrupciones en el calendario escolar, ocasionando que cientos de niños no tengan acceso a clases y mucho menos a refrigerio escolar, esta situación ha hecho que las Autodefensas Gaitanistas propongan pagar el sueldo de los profesores siempre y cuando se imparta una clase llamada ‘Doctrina Gaitanista’ dos veces por semana, a lo que la población se ha opuesto rotundamente<sup>125</sup>.

En el Cesar actúa el Frente Diomedes Omega Estrada de las AGC, que se enfrenta al ELN y al EPL por el control del departamento y la Serranía del Perijá para ejercer dominio de la ruta hacia el caribe<sup>126</sup>. Mientras que en Sucre ejercen dominio sobre San Onofre, se ubican en el golfo de Morrosquillo que sirve como corredor de droga<sup>127</sup>, en el mismo municipio generan cobros de

119 Ver en: <https://www.semana.com/nacion/articulo/la-nueva-guerra-por-el-control-de-la-sierra-nevada-de-santa-marta/645228>

120 Ver en: [https://caracol.com.co/emisora/2019/12/13/barranquilla/1576239541\\_946046.html](https://caracol.com.co/emisora/2019/12/13/barranquilla/1576239541_946046.html)

121 Ver en: <https://www.elspectador.com/noticias/nacional/bolivar/el-paramilitarismo-no-se-ha-ido-de-los-montes-de-maria-articulo-868911>

122 Ver en: <https://www.contagioradio.com/practicass-paramilitares-del-pasado-resurgen-en-sucre/>

123 Ver en: <https://www.elmundo.es/internacional/2019/03/03/5c6daa2afdddf288c3b47dd.html>

124 SAT N° 51 de 2018

125 SAT N° 56 de 2018

126 Ver en: <https://verdadabierta.com/lideres-sociales-en-cesar-bajo-grave-riesgo/>

127 Ver en: [https://caracol.com.co/emisora/2019/08/23/sincelejo/1567016236\\_301848.html](https://caracol.com.co/emisora/2019/08/23/sincelejo/1567016236_301848.html)

extorsiones a docentes y campesinos, amenazas a líderes sociales y restricciones a la movilidad, también estarían apoyando a pandillas locales con el fin de ejercer un mayor control expansivo sobre todo en lo que tiene que ver con el microtráfico<sup>128</sup>.

| REGIÓN CARIBE          |                   |
|------------------------|-------------------|
| LA GUAJIRA             |                   |
| 2018                   | 2019              |
| Dibulla                | Maicao            |
| Maicao                 | Manaure           |
| Riohacha               |                   |
| Uribia                 |                   |
| ATLÁNTICO              |                   |
| Barranquilla           | Barranquilla      |
| Galapa                 | Puerto Colombia   |
| Malambo                |                   |
| Puerto Colombia        |                   |
| Soledad                |                   |
| MAGDALENA              |                   |
| Ciénega                | Aracataca         |
| El Banco               | Ciénaga           |
| Nueva Granada          | Fundación         |
| Plato                  | Santa Marta       |
| Santa Ana              | Zona Bananera     |
| Santa Bárbara de Pinto |                   |
| Santa Marta            |                   |
| Tenerife               |                   |
| CESAR                  |                   |
| Curumaní               | Astrea            |
| Pailitas               |                   |
| Pelaya                 |                   |
| Valledupar             | Valledupar        |
| BOLÍVAR                |                   |
| Achí                   | Achí              |
| Arjona                 | Carmen de Bolívar |

| Barranco de Loba      | lnquiArjona           |
|-----------------------|-----------------------|
| Cantagallo            | Magangué              |
| Cartagena             | María La Baja         |
| El Carmen de Bolívar  | Montecristo           |
| Magangué              | Montes de maría       |
| Montecristo           | San Jacinto del Cauca |
| Pinillos              | San Juan Nepomuceno   |
| San Jacinto del Cauca | San Pablo             |
| San Martín de Loba    | Simití                |
| San Pablo             |                       |
| Tiquisio              |                       |
| SUCRE                 |                       |
| Corozal               | Corozal               |
| Coveñas               | Coveñas               |
| El Roble              | Guaranda              |
| Galeras               | Los Palmitos          |
| Guaranda              | Morroa                |
| Los Palmitos          | Sampués               |
| Majagual              | San Marcos            |
| Ovejas                | San Onofre            |
| Sampues               | Since                 |
| San Juan de Betulia   | Sincelejo,            |
| San Marcos            | Toluviejo             |
| San Onofre            |                       |
| San Pedro             |                       |
| Santiago de Tolú      |                       |
| Since                 |                       |
| Sincelejo             |                       |

## REGIÓN SUR OCCIDENTE

En esta región encontramos al departamento del Valle del Cauca, donde **las AGC han aparecido por medio de panfletos dirigiendo amenazas hacia comunidades indígenas** como la NASA, la cual ha denunciado esta situación. Más hacia la costa Pacífica, en Buenaventura, estarían enfrentados a la banda La Empresa y al ELN, allí el conflicto está dado directamente por el control

del puerto y no por los terrenos que relacionan esteros o zonas rurales.<sup>129</sup> En el departamento del Cauca el clan del golfo estaría comprando cocaína en Suárez para luego comercializarla en otros departamentos<sup>130</sup>; en otros municipios se han registrado amenazas por medio de panfletos<sup>131</sup>; sin embargo, no se registra un control territorial o presencia sostenida de este grupo armado; de todas formas, registramos su presencia por medio de dichos panfletos, amenazas a comunidades y organizaciones sociales y en muchos casos, personas que han sido amenazadas fueron asesinadas por sicarios.

Cabe resaltar que la Defensoría del Pueblo por medio de las Alertas Tempranas ha evidenciado el riesgo que corren las comunidades del Norte del Cauca, tal y como es el caso de la AT N° 033-19 (Suárez), la cual reporta que: “Los grupos pos desmovilización de las AUC, como Águilas Negras y AGC, que si bien no tienen una presencia física hasta el momento comprobada en este municipio, sí ha realizado acciones de intimidación y amenaza desde el ámbito nacional hacia ámbitos locales, mediante panfletos y llamadas telefónicas a líderes, lideresas, autoridades étnicas y campesinas, y en general contra aquellos que llevan procesos relacionados con la reclamación de tierras, protesta frente al avance de la minería y el narcotráfico, defensa del territorio y la autonomía propia de las comunidades afro e indígenas. Corren la misma suerte quienes promovieron el Acuerdo Final entre las FARC-EP y el Gobierno Nacional y que hoy reclaman su implementación efectiva, así como las organizaciones sociales y comunitarias que demanda mediante acciones colectivas y protestas legítimas sus derechos colectivos y el cumplimiento de pactos anteriores, los miembros de las mesas de víctimas, concejales municipales, funcionarios públicos, y demás población que estos grupos consideren opuestos a sus intereses”

| <b>REGIÓN PACÍFICO</b> |                        |
|------------------------|------------------------|
| <b>CAUCA</b>           |                        |
| <b>2018</b>            | <b>2019</b>            |
| Argelia                | Buenos Aires           |
| Balboa                 | Morales                |
| Buenos Aires           | Popayán                |
| Caloto                 | Santander de Quilichao |
| Guapi                  | Suárez                 |
| Patía                  |                        |
| <b>VALLE DEL CAUCA</b> |                        |
| Buenaventura           | Buenaventura           |
| Buga                   | Calima el Darién       |
| Cali                   | El Cairo               |
| Cartago                |                        |
| Jamundí                |                        |

130 Ver en: <https://tubarco.news/sin-categoría/clan-del-golfo-estaria-comprando-cocaina-en-el-cauca-para-venderla-en-otros-departamentos/>

131 Ver en: [La AT N° 048 – 19 CAU – Santander de Quilichao reporta en el Norte del Cauca la “Circulación panfleto amenazante AGC prohibiendo reuniones comunitarias e institucionales para adelantar temas referentes a la implementación de los acuerdos de Paz”, el cual se distribuyó el 13 de julio de 2018](#)

## REGIÓN ANDINA

El Norte de Santander ha sido uno de los departamentos donde las AGC se han expandido, disputándose la zona con Los Rastrojos y el EPL, allí buscan el control de la frontera con Venezuela pues por este corredor se mueven cerca de 26 millones de dólares trimestrales por ventas de cocaína y armas<sup>132</sup>. La población nortesantandereana denuncia la circulación de panfletos de amenaza, en los que se afirma que quien no colabore será asesinado, lo que ha sido evidenciado luego de que en Convención muriera asesinado un comerciante que había sido nombrado en uno de los panfletos enviados por las AGC<sup>133</sup>. Otro de los lugares afectados por amenazas, extorsiones y homicidios es el Estado Táchira en Venezuela<sup>134</sup>.

En la capital del país, se ha denunciado la circulación de panfletos de amenaza, sobretodo en lo que tiene que ver con las partes del sur de la ciudad, las cuales sirven como entrada y salida de drogas debido a su cercanía con otros municipios de Cundinamarca, como Mosquera y Soacha. Una de las localidades más afectadas por este fenómeno es Ciudad Bolívar, en la que las AGC están representadas por medio de bandas criminales que ejercen control desde el uso desmedido de la violencia, esto mediante desapariciones forzadas y delincuencia común, también existe la presencia de bandas, pandillas y redes de criminalidad organizadas que luchan territorialmente entre sí por el control del tráfico de estupefacientes en distintos barrios. Estas bandas ejercen dominio mediante la creación de fronteras invisibles, lo que se ratifica en la apropiación de terrenos baldíos que posteriormente son vendidos ilegalmente. En Kennedy, Bosa y Ciudad Bolívar se ha denunciado el reclutamiento de menores y jóvenes<sup>135</sup> que son utilizados para fortalecer dichas estructuras. Igualmente, se han generado amenazas a líderes sociales y defensores de derechos humanos<sup>136</sup>.

En Cundinamarca tienen presencia en distintos municipios como Girardot y Ricaurte, allí se manifiestan mediante amenazas, extorsiones y manejo de lo que se conoce como ‘Gota Gota’, su interés por las distintas zonas en cercanías a Bogotá, es la movilización de armas y material de guerra que es enviado hacia distintos departamentos del país; además del manejo de narcomenudeo. Su dominio es ejercido mediante terceros que garantizan control sobre la zona sin que haya presencia directa de las AGC.

En el departamento del Huila se registran capturas de miembros de bandas locales que tendrían alianzas con las AGC; sin embargo, no se reconoce algún tipo de presencia de la estructura armada de las Autodefensas Gaitanistas. En Tolima se ha denunciado la presencia de panfletos firmados por las AGC y la posible tercerización por medio de la contratación de bandas locales que se encargaría de establecer rutas que sirven como corredores para conectar el pacífico colombiano con el centro del país y con la subregión del Urabá<sup>137</sup>, en Flandes, se han dado distintas acciones violentas en

132 Ver en: <https://www.las2orillas.co/los-cinco-gobernadores-que-les-tocara-lidiar-con-los-cultivos-de-coca/>

133 Ver en: <https://www.laopinion.com.co/judicial/convencion-sacudido-por-panfleto-y-homicidios-174795>

134 SAT N° 37 de 2019

135 Ver en: <http://m.elnuevodia.com.co/nuevodia/actualidad/economica/435304-estan-llegando-los-grupos-armados-organizados-a-la-capital-del-pais>

136 SAT N° 23 de 2019

137 SAT N° 43 de 2019

contra de la población con el fin de asegurar el control del río Magdalena, para el libre tránsito de hombres, armas y demás implementos usados por la estructura para cometer acciones ilegales en otros departamentos.

Risaralda, ha sido afectada por su conexión con el Chocó, su cercanía lo ha venido perjudicando debido a la constante movilización en el territorio por parte de emisarios que están entrando y saliendo procedentes del Valle, Antioquia, Chocó y Bogotá. Quinchía y Guática son los municipios más afectados, en los que la población ha denunciado la presencia de las AGC, este grupo se ha fortalecido en la zona desde la cooptación de pequeños reductos del EPL y las AUC; además de bandas locales con dominios menores. Su presencia en el departamento de Risaralda es confirmada por la imposición de normas de conducta y restricciones de la movilidad, allí buscan diezmar un posible ingreso y asentamiento del ELN<sup>138</sup>.

Asimismo, el departamento de Caldas ha sido uno de los que han resultado afectados por la expansión de las AGC luego del proceso de paz entre las FARC y el Gobierno colombiano, su presencia se ve reflejada en los grafitis que han aparecido en algunas viviendas de candidatos políticos. Se denuncia que esta estructura ha amenazado a líderes sociales y defensores de DDHH en el departamento<sup>139</sup> y también ha generado contrataciones de grupos pequeños que actúan en la zona, esto con el fin de generar procesos de minería a gran escala<sup>140</sup>.

Para el caso de los departamentos de Quindío, Boyacá y Santander, no se registran acciones más allá de denuncias de pobladores sobre bandas de la zona que estarían aliadas con las AGC o panfletos de los que no se reconoce su veracidad; lo que podría significar que el uso del nombre del grupo armado podría ser un mecanismo empleado por algunos grupos para intimidar a la población.

| <b>REGIÓN ANDINA</b>      |                   |
|---------------------------|-------------------|
| <b>NORTE DE SANTANDER</b> |                   |
| <b>2018</b>               | <b>2019</b>       |
| Cúcuta                    | Convención        |
| El Zulia                  | Cúcuta            |
| Puerto Santander          | Villa del rosario |
| Villa del Rosario         |                   |
| <b>CUNDINAMARCA</b>       |                   |
| Arbeláez                  | Espinal           |
| Cabrera                   | Flandes           |
| Chaguaní                  | Fusagasuga        |
| Fusagasugá                | Girardot          |
| Guaduas                   | Ricaurte          |
| Pandi                     | Silvania          |

| Pasca                                  |             |
|--|-------------|
| Silvania                               |             |
| Soacha                                 |             |
| Venecia                                |             |
| San Bernardo                           |             |
| <b>TOLIMA</b>                          |             |
| No se registran municipios afectados   | Espinal     |
|  | Flandes     |
| <b>HUILA</b>                           |             |
| No se identifican municipios afectados |             |
| <b>CALDAS</b>                          |             |
| La Dorada                              | La Dorada   |
| Manizales                              | Marquetalia |

138 SAT N° 26 de 2019

139 SAT N° 21 de 2019

140 SAT N° 26 de 2019

| <b>REGIÓN ANDINA</b>                   |                   |
|--|-------------------|
| <b>NORTE DE SANTANDER</b>              |                   |
| <b>2018</b>                            | <b>2019</b>       |
| Cúcuta                                 | Convención        |
| El Zulia                               | Cúcuta            |
| Puerto Santander                       | Villa del rosario |
| Villa del Rosario                      |                   |
| <b>CUNDINAMARCA</b>                    |                   |
| Arbeláez                               | Espinal           |
| Cabrera                                | Flandes           |
| Chaguaní                               | Fusagasuga        |
| Fusagasugá                             | Girardot          |
| Guaduas                                | Ricaurte          |
| Pandi                                  | Silvania          |
| Pasca                                  |                   |
| Silvania                               |                   |
| Soacha                                 |                   |
| Venecia                                |                   |
| San Bernardo                           |                   |
| <b>TOLIMA</b>                          |                   |
| No se registran municipios afectados   | Espinal           |
|  | Flandes           |
| <b>HUILA</b>                           |                   |
| No se identifican municipios afectados |                   |
| <b>CALDAS</b>                          |                   |
| La Dorada                              | La Dorada         |

| Manizales                              | Marquetalia      |
|--|------------------|
| Marmato                                | Norcasia         |
| Riosucio                               | Pensilvania      |
| Samaná                                 | Samaná           |
| Supía                                  |                  |
| <b>RISARALDA</b>                       |                  |
| Belén de Umbría                        | Pereira          |
| Quinchía                               | Pueblo Rico      |
| Santa Rosa de Cabal                    | Quinchía         |
| <b>SANTANDER</b>                       |                  |
| Barrancabermeja                        | Barrancabermeja  |
| Cimitarra                              | Bucaramanga      |
| Puerto Wilches                         | Puerto Wilches   |
| Sabana de Torres                       | Sabana de Torres |
| <b>QUINDÍO-BOYACÁ</b>                  |                  |
| No se identifican municipios afectados |                  |
| <b>BOGOTÁ -Localidades afectadas-</b>  |                  |
| Ciudad Bolívar                         | Ciudad Bolívar   |
| Bosa                                   | Bosa             |
| Kennedy                                | Kennedy          |
| Santa Fe                               | Santa Fe         |
| La Candelaria                          | La Candelaria    |
| Los Mártires                           | Los Mártires     |
| Puente Aranda                          | Puente Aranda    |

## REGIÓN ORINOQUÍA

En Meta se han hallado laboratorios y estructuras de producción de clorhidrato de cocaína, también se han registrado amenazas a líderes. La revisión del departamento de Arauca, arroja un escenario donde no se registra presencia concreta de las AGC, más allá de capturas de algunos miembros pertenecientes a estructuras que actúan en el país y la circulación de panfletos con amenazas en contra de líderes sociales<sup>141</sup>. En Casanare y Vichada, existen grupos que se hacen llamar ‘Paras’, pero no hay certeza sobre su relación con grupos como las AGC u otras que actúan en la zona.

| <b>REGIÓN ORINOQUÍA</b>   |                |
|---|----------------|
| <b>ARAUCA</b>   |                |
| <b>2018</b>   | <b>2019</b>    |
| Arauca  | Arauca         |
|   | Saravena       |
| <b>CASANARE</b>   |                |
| No se identifican municipios afectados para el segundo semestre de 2018 | Hato Corozal   |
|   | Paz de Ariporo |
| <b>META</b>   |                |
| Fuente de Oro   | Guamal         |
| Granada   | Puerto Lleras  |
| Guamal  | Puerto Rico    |
| Mapiripán   | Vista Hermosa  |
| Mesetas   |                |

| Puerto Concordia  |  |
|-------------------|--|
| Puerto Gaitán     |  |
| Puerto Lleras     |  |
| Puerto López      |  |
| Puerto Rico       |  |
| San Juan de Arama |  |
| San Martín        |  |
| Villavicencio     |  |
| Vista Hermosa     |  |
| <b>VICHADA</b>    |  |
| Cumaribo          | No se identifican municipios afectados |

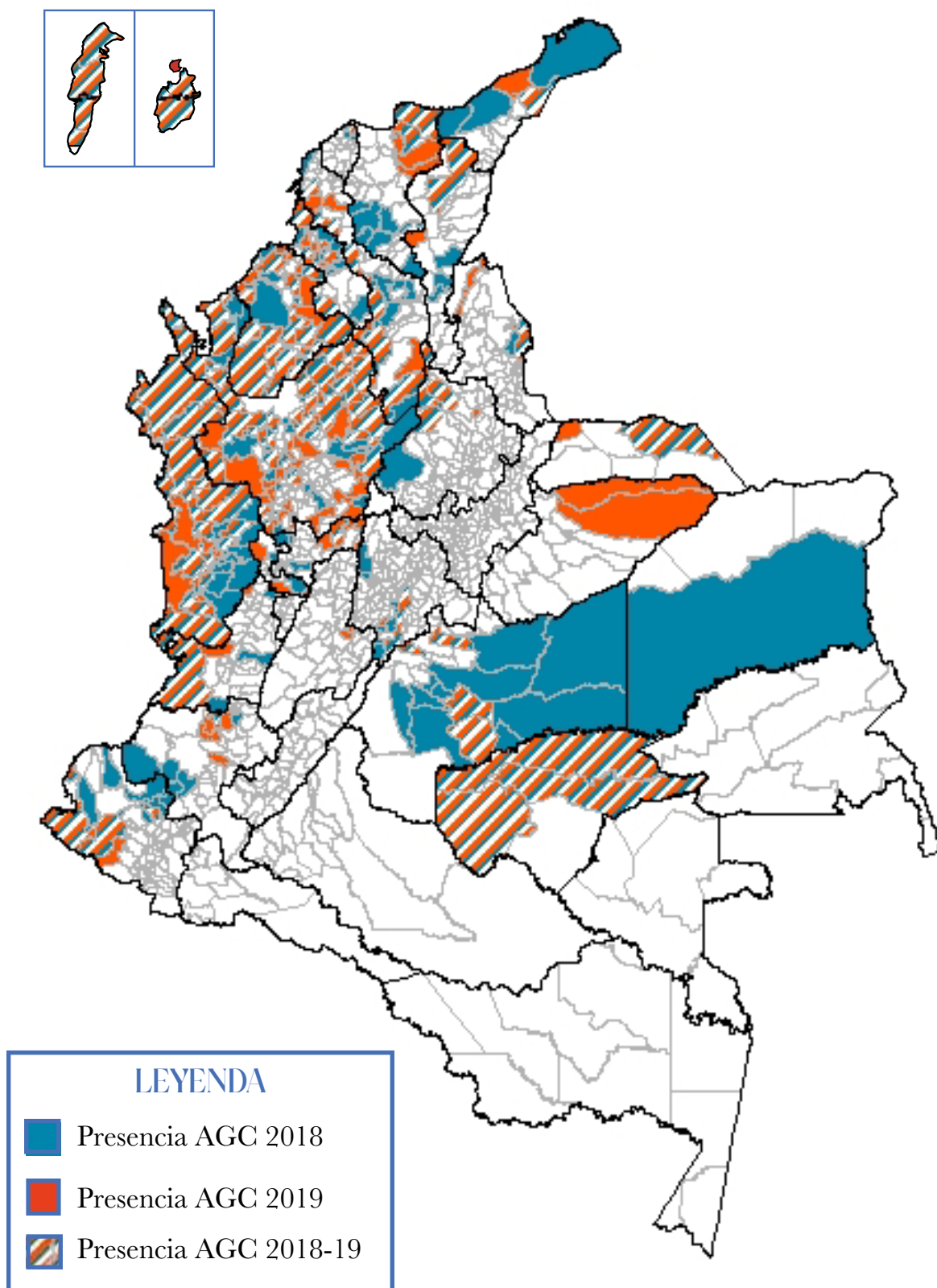
## REGIÓN DE AMAZONAS

En el departamento del Guaviare tienen presencia las AGC en los municipios de San José del Guaviare, Retorno y Calamar, en los dos primeros se han presentado amenazas y extorsiones a nombre de las Autodefensas Gaitanistas de Colombia; sin embargo, se dice que allí este grupo se presenta en forma disgregada, más no articulada, sobretodo en las zonas urbanas y sus periferias, aunque también hay registro de control por parte de estos en la cuenca del río Guaviare<sup>142</sup>. Para el caso de los departamentos de Guainía, Vaupés, Caquetá, Amazonas y Putumayo no registran presencia de las AGC más allá de amenazas por medio de panfletos.

| <b>REGIÓN DEL AMAZONAS</b>                       |                       |
|--|-----------------------|
| <b>GUAVIARE</b>                                  |                       |
| <b>2018</b>                                      | <b>2019</b>           |
| Calamar  | Calamar               |
| El Retorno                                       | El Retorno            |
| San José del Guaviare                            | San José del Guaviare |
| <b>PUTUMAYO-AMAZONAS, CAQUETÁ-GUAINÍA-VAUPÉS</b> |                       |
| No se identifican municipios afectados           |                       |



Mapa 3. Presencia de las AGC 2018-2019



# OTROS GRUPOS NARCOPARAMILITARES CON PRESENCIA EN EL TERRITORIO NACIONAL

## LOS PACHENCAS O AUTODEFENSAS CONQUISTADORAS DE LA SIERRA NEVADA (ACSN)

Este grupo tiene sus orígenes en 2007 luego de la desmovilización de las AUC, específicamente del Bloque Resistencia Tayrona al mando de Hernán Giraldo Serna. De este frente surgió un grupo conocido como Los Nevados, al mando de los hermanos Mejía Múnera, quienes se dedicaban al narcotráfico y otras economías ilegales; uno de sus miembros era alias Chucho Mercancía, quien tras la muerte de uno de los hermanos Mejía Múnera se fue a delinquir para las AGC con el fin de controlar allí el envío de cargamentos de droga; esto hasta su captura en 2011. En 2013, alias Chucho Mercancía sale de la cárcel a conformar el grupo que actualmente es conocido como Los Pachencas o Autodefensas Conquistadoras de la Sierra Nevada (ASCN), que para ese entonces servía como grupo de apoyo a las AGC en el Magdalena<sup>143</sup>, principalmente en la ciudad de Santa Marta.

La presencia de las ASCN en el Caribe, permitió una extensión de poder y capacidad de control de los mismos, llegando a departamentos como Bolívar, Atlántico y La Guajira, lo que ocasionó que entre 2016 y 2017 rompieran alianzas con las AGC, iniciando una disputa por el dominio de los territorios y la logística para el tráfico de drogas y apropiación de economías ilegales<sup>144</sup>. Al parecer existía un pacto entre las ASCN, las AGC y el Clan de los Rojas sobre la repartición de tareas en la cadena de narcotráfico. Cada grupo al parecer tendría actividades específicas; sin embargo, en medio de esta alianza se generó un conflicto por el control del puerto de Santa Marta<sup>145</sup>, uno de los más importantes para el envío de cocaína hacia centroamérica, Estados Unidos y Europa<sup>146</sup>.

Alias Chucho Mercancía comandó el grupo hasta junio de 2019, cuando resultó muerto en una operación conjunta entre la policía y la DEA; luego quedó al frente Deimer Patiño Giraldo, alias 80 sobrino de Hernán Giraldo<sup>147</sup> quien murió en medio de un enfrentamiento con las fuerzas militares en junio de 2020. Hernán Giraldo comandaba el Bloque Resistencia Tayrona y estaría detrás de la estructura de las ASCN mientras se encuentra preso en Estados Unidos; el segundo cabecilla de la estructura narcoparamilitar es alias Leandro. La captura y muerte de algunos de los cabecillas de esta organización ocasionó su debilitamiento y con esto un mayor control de las AGC en la zona para 2018, sobretodo en lo que tiene que ver con la Sierra Nevada de Santa Marta y su parte montañosa; allí estos buscan asumir el dominio del crimen organizado, afectando a distintas comunidades indígenas que se asientan en la zona como los Kogui, Malayo, Arhuaco y Kankuamos<sup>148</sup>.

143 Ver en: [https://www.semana.com/nacion/articulo/asesinato-en-palomino-de-ambientalistas-en-la-sierra-nevada-de-santa-marta/647138?utm\\_source=revistaarcadia.com&utm\\_medium=referral&utm\\_campaign=otras-publicaciones-footer](https://www.semana.com/nacion/articulo/asesinato-en-palomino-de-ambientalistas-en-la-sierra-nevada-de-santa-marta/647138?utm_source=revistaarcadia.com&utm_medium=referral&utm_campaign=otras-publicaciones-footer)

144 Ibidem

145 Ver en: <https://www.semana.com/nacion/articulo/la-nueva-guerra-por-el-control-de-la-sierra-nevada-de-santa-marta/645228>

146 Ver en: <https://www.semana.com/nacion/articulo/la-nueva-guerra-por-el-control-de-la-sierra-nevada-de-santa-marta/645228>

147 Ver en: <https://www.semana.com/nacion/articulo/asesinato-en-palomino-de-ambientalistas-en-la-sierra-nevada-de-santa-marta/647138>

148 Ver en: <https://www.elheraldo.co/magdalena/las-nuevas-guerras-de-las-bacrim-para-expandirse-en-la-costa-649541>

Aún así, con los ataques perpetrados contra Los Pachencas, estos han llegado hasta el departamento de Córdoba, sobretodo en la parte sur, donde se disputan la zona además de las AGC, con los Caparrapos y GAO de las Farc. Allí, todos se enfrentan por el control de las zonas de cultivos de coca y procesamiento de clorhidrato de cocaína, así como por las rutas para su movilización desde el Parque Natural de Paramillo hasta los puntos de exportación ubicados en los municipios de Canalete, Los Córdoba, Moñitos y Puerto Escondido, siendo que estas zonas conectan cultivos y centros de producción y acopio de clorhidrato de cocaína con rutas de transporte y puntos de exportación<sup>149</sup>.

Una de las acciones de las que se les sindicó, fue el asesinato y posterior muerte de una pareja de ambientalistas que al parecer habrían sido asesinados por robarles su camioneta el 28 de diciembre de 2019. Sin embargo, este grupo desmintió el hecho afirmando que habían desplegado un operativo desde Santa Marta hasta La Guajira con el fin de dar con el paradero de los asesinos, esto resultó en la amenaza a uno de los hombres que organizó el secuestro para que se entregará a las autoridades, de lo contrario sería asesinado por las mismas ASCN. Además, le habrían quitado la vida a uno de los familiares de los implicados en el caso, siendo esto una advertencia para demostrar el control que ejercen allí y el disgusto con los mismos debido a la presencia de autoridades en la zona.

El control de Los Pachencas se da en lo que comprende la Troncal Caribe<sup>150</sup> (en el eje Ciénaga-Santa Marta-Riohacha)<sup>151</sup>, así como en las costas aledañas, donde tienen acciones, entre las que se encuentran, el transporte de droga hacia Estados Unidos y Europa, el cobro de vacunas a comerciantes y a la misma población civil al comprar alimentos, así como al realizar transacciones de tierra allí, donde se cobra un porcentaje por los terrenos vendidos, luego se despoja a los dueños del mismo y se negocian a un mayor precio con personas extranjeras. Esto fue denunciado en 2018 por la Defensoría del Pueblo<sup>152</sup>, quien aseguró que Los Pachencas tenían control absoluto de La Troncal Caribe; además de los cultivos de droga en la Sierra Nevada de Santa Marta, allí mismo, en el corregimiento de Guachaca llegan a tener el control hasta del acueducto, lo que genera un dominio absoluto sobre la población<sup>153</sup> y una amenaza a líderes y lideresas sociales<sup>154</sup>.

Ahora, Los Pachencas estarían implementando nuevos mecanismos para exportar el alcaloide, como el reclutamiento de lancheros quienes estarían encargados de movilizar lanchas rápidas con droga desde el Golfo de Morrosquillo hacia Centroamérica y el Caribe. La seguridad en la llegada de estos cargamentos se da por medio de equipos de ubicación satelital que utilizan para verificar la presencia de guardacostas<sup>155</sup> en puertos naturales de aguas profundas.

En el corregimiento de Palomino, las ASCN ejercen gran control, allí cobran vacuna por prestar un aparato de seguridad, también tienen reglas de no extorsionar, ni robar a extranjeros, con el riesgo de que quienes lo hagan pueden resultar muertos<sup>156</sup>. Su principal negocio es el acopio y proporción

149 Ver en: <https://www.semana.com/nacion/articulo/enfrentamientos-de-bandas-criminales-producen-desplazamientos-de-indigenas-y-campesinos-en-el-sur-de-cordoba/640390>

150 SAT N° 22 de 2018

151 Ver en: <https://www.semana.com/nacion/articulo/los-pachenca-los-zares-de-la-sierra-nevada/586752>

152 SAT N° 45 de 2018

153 Ibid.

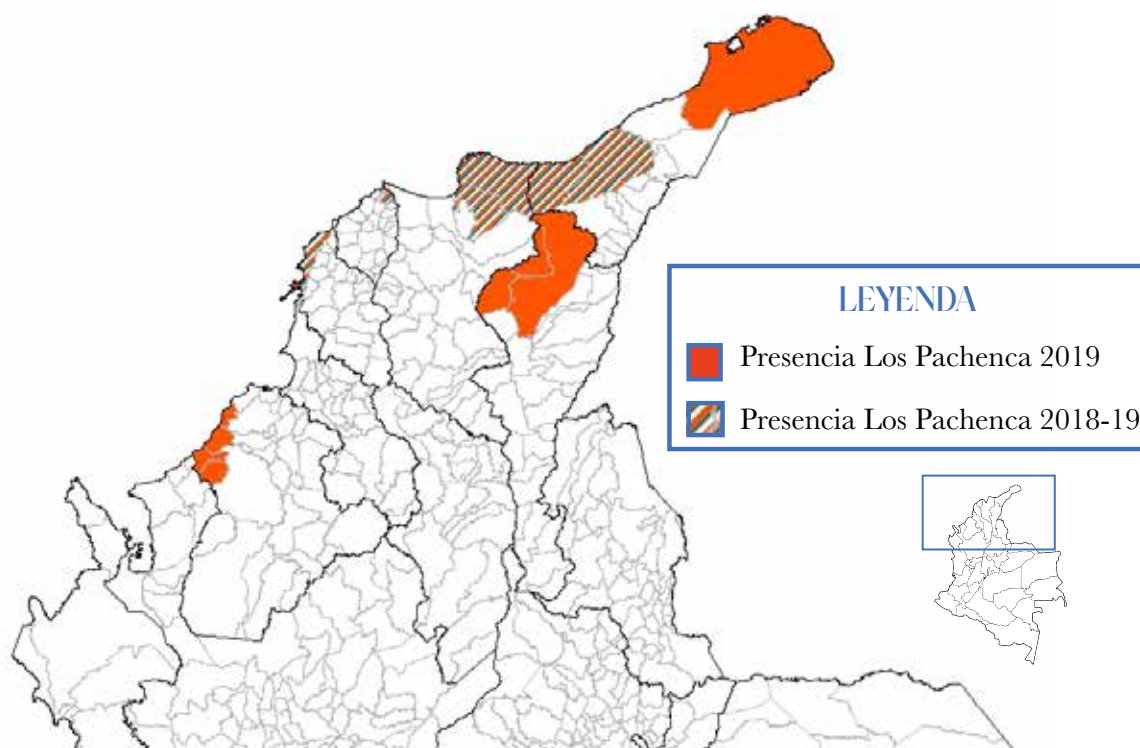
154 SAT N° 44 de 2019

155 Ver en: <https://www.lafm.com.co/colombia/capturan-14-integrantes-de-red-criminal-al-servicio-del-clan-del-golfo>

156 Ver en: <https://www.semana.com/nacion/articulo/asesinato-en-palomino-de-ambientalistas-en-la-sierra-nevada-de->

de seguridad para los cargamentos de droga que vienen del Catatumbo y del Sur del país, también ejercen actividades de extorsión, préstamo gota a gota, microtráfico en los cascos urbanos<sup>157</sup> y explotación ilegal de oro, esto ha sido denunciado por la Defensoría del Pueblo mediante las SAT, en las cuales afirman que existen tensiones con comunidades indígenas como la que se ha presentado con el resguardo Koguí-malayo-arhuaco<sup>158</sup>. En cuanto a las comunidades negras, se les estigmatiza cuando provienen de Urabá, siendo que se cree que pertenecen a las AGC<sup>159</sup>.

### Mapa 4. Presencia de Los Pachencia 2018-2019



| AFECTACIÓN DE LOS PACHENCAS |              |
|-----------------------------|--------------|
| <b>ATLÁNTICO</b>            |              |
| <b>2018</b>                 | <b>2019</b>  |
| Barranquilla                | Barranquilla |
| <b>BOLÍVAR</b>              |              |
| Cartagena                   | Cartagena    |
| <b>MAGDALENA</b>            |              |
| Ciénega                     | Ciénega      |
| Santa Marta                 | Santa Marta  |
| <b>LA GUAJIRA</b>           |              |
| Dibulla                     | Dibulla      |
| Ríohacha                    | Ríohacha     |

|   |                  |
|---|------------------|
|   | Uribe            |
| <b>CÓRDOBA</b>  |                  |
| No se identifican municipios afectados para el segundo semestre de 2018 | Canalete         |
|   | Los Córdoba      |
|   | Moñitos          |
|   | Puerto Escondido |
| <b>CESAR</b>  |                  |
| No se identifican municipios afectados para el segundo semestre de 2018 | El Copey         |
|   | Pueblo Bello     |
|   | Valledupar       |

[santa-marta/647138](https://www.santa-marta.gov.co/647138)

157 Ver en: <https://es.insightcrime.org/noticias/analisis/muere-lider-pachencia-futuro-colombia/>

158 SAT N° 22 de 2018

159 SAT N° 44 de 2019

## LOS CAPARROS o FRENTE VIRGILIO PERALTA ARENAS (B.V.P.A)

Este grupo es heredero directo del Bloque Mineros de las AUC, que actuaba en la región del Bajo Cauca y se encontraba al mando de Ramiro Vanoy Murillo, alias Cuco Vanoy. Este hombre alcanzó allí gran dominio tanto militar como territorial, que se tradujo en un posterior poder adquirido bajo la reconfiguración del grupo de Los Caparrapos, el cual apareció en 2008 como una evolución luego de la desmovilización de los paramilitares. El nombre de Los Caparrapos se debe al origen de sus principales comandantes, es decir de Cuco Vanoy y alias El Puma, nacidos en el municipio de Caparrapí, Cundinamarca. Sin embargo, en mayo de 2019 el Ministerio de Defensa les cambió el nombre a Los Caparros, evitando hacer uso del gentilicio de los nacidos en Caparrapí, debido a estigmatizaciones.

También se autodenominan Frente Virgilio Peralta Arenas (B.V.P.A)<sup>160</sup>, esto en honor a uno de los miembros de las AUC, quien llevaba el mismo nombre y era conocido con el alias de Víctor Caparrapo<sup>161</sup>, hombre de confianza de Cuco Vanoy, junto a él dominaban el municipio de Tarazá en Antioquia. En 2011 este grupo fue vendido como franquicia a las AGC, con el fin de servir como estructura para la comisión de delitos de todo índole; más adelante en 2016, luego de una división territorial y de poderes de las AGC en todo el país, sumado a la firma del acuerdo de paz entre FARC-EP y Gobierno, se generaron enfrentamientos entre las mismas AGC y Los Caparros, que en 2017 ocasionaron la desvinculación total entre los dos grupos y con esto una disputa por las rentas ilegales<sup>162</sup> que aún hoy se manejan en el Bajo Cauca. Entre octubre de 2017 y enero de 2018, la Defensoría del Pueblo, anunció que la estructura de ‘Los Caparrapos’ tuvo un inexplicable fortalecimiento en armamento, hombres y finanzas, llegando a igualar en poder a las AGC<sup>163</sup>.

Hasta marzo de 2017 alias Seis-Siete era el comandante del grupo, luego fue capturado<sup>164</sup> y quedó como su reemplazo Emiliano Alcides Osorio Maceo alias Caín o Pilatos, junto con alias flechas (jefe de sicarios) y alias Ratón (capturado en enero de 2019). La idea de alias Caín, es apoderarse del Nudo de Paramillo y extenderse hacia el Nordeste de Antioquia, esto lo ha ido logrando mediante alianzas con el ELN y los GAO de las FARC. Se establece que en los municipios de Cáceres y El Bagre estarían trabajando con el ELN, repartiéndose corredores de movilidad; con los GAO del Frente 36<sup>165</sup> sus fines son netamente de combatir a las AGC, mientras que con el Frente 18, tendrían dominio de la parte sur de Córdoba<sup>166</sup>. Al parecer el dinero y las armas se las proveen carteles brasileños y mexicanos como el Jalisco Nueva Generación<sup>167</sup>, con los que presuntamente han tenido acercamientos.

La actuación de Los Caparros, se da en el sur de Córdoba y Bajo Cauca Antioqueño mediante 3

160 SAT N° 51 de 2019

161 Ver en: <https://verdadabierta.com/caparrapos-fuerza-que-desestabiliza-el-bajo-cauca-antioqueno-y-el-sur-cordobes/>

162 Ver en: <https://pacifista.tv/notas/quienes-que-son-los-caparrapos-caparros/>

163 SAT N° 51 de 2019

164 Ver en: <https://es.insightcrime.org/colombia-crimen-organizado/los-caparrapos/>

165 SAT N° 09 de 2019

166 Ver en: <https://www.contagioradio.com/campesinos-cordoba-resisten-armados/>

167 Ver en: <https://verdadabierta.com/frontera-antioquia-cordoba-una-linea-borrada-la-guerra/>

frentes, el Carlos Mario Tabares, del cual alias ‘flechas’ sería su comandante hasta 2018, este frente actúa entre Tarazá, Cauca y San José de Uré en Córdoba. El segundo Frente es el Norberto Olivares, comandado por alias el Evangélico, el cual ejerce control entre Cáceres y Cauca. Finalmente está el frente Elmer Ordoñez Beltrán, al mando de alias Caín quienes se desplazarían entre Cauca y Tarazá<sup>168</sup>. En estos últimos municipios y en Cáceres, considerado su centro de operaciones, se disputan el territorio con el Clan del Golfo, buscando aumentar su poder hasta El Bagre y Zaragoza; en esta zona han amenazado por todos los medios a quienes se oponen a la extracción o minería ilegal<sup>169</sup> y anuncian también campañas de asesinatos, con el nombre criminal de limpieza social<sup>170</sup>.

Entre los hechos de los que se les indica, están las amenazas y asesinatos a miembros de las JAC y líderes sociales defensores del territorio, así como extorsiones a sus familias y a miembros de los PNIS -Programa Nacional Integral de Sustitución de Cultivos de Uso Ilícito-, a quienes estarían cobrando periódicamente alrededor de \$200.000<sup>171</sup>. Además del control territorial ejercido por Los Caparros, existe un conflicto de gran magnitud que busca el control del tráfico de droga que sale del sur de la serranía de San Lucas<sup>172</sup> ubicada entre Antioquia y Bolívar. Para este tráfico han generado alianzas con bandas locales como Los Pachelly<sup>173</sup>, quienes los proveen de armas y sicarios; así como otra disidencia de las AGC, la cual sería el Frente Francisco Morelos Peñate, al parecer comandada por alias ‘El Negro Cristian’<sup>174</sup>. Este escenario les permitió en 2018, ganar la región de Cáceres a las AGC<sup>175</sup> y ampliarse a otras zonas como Dabeiba, Segovia y Remedios. En medio de esta confrontación la Defensoría del pueblo denunció desplazamientos masivos de poblaciones que quedan en medio de las confrontaciones<sup>176</sup>.

El tráfico de droga al interior del país, es realizado por medio de la alianza que tienen con Los Paisas, con quienes controlan el corredor del centro del país con las costas de Córdoba, Sucre y el Golfo de Urabá. También pretenderían entrar a la Sierra Nevada de Santa Marta para establecer corredores de droga allí<sup>177</sup>. El paso por estos lugares ha dejado distintas afectaciones a la población civil, como lo denuncia la Asociación de Campesinos del Bajo Cauca, quienes en 2019 reportaron 10 desplazamientos masivos en esta subregión, que también es señalada entre las 20 con más reclutamiento de niños y niñas<sup>178</sup>; además de violaciones al DIH que han sido denunciadas por la Defensoría, advirtiendo del riesgo inminente por acciones como homicidios múltiples, homicidios selectivos, enfrentamientos armados con interposición de población civil, desplazamientos forzados colectivos, desplazamientos forzados individuales, restricciones a la movilidad, reclutamiento uso, utilización de niños, niñas y adolescentes, extorsión, como principales hechos victimizantes<sup>179</sup>.

168 Ver en: <https://www.elcolombiano.com/especiales/los-caparros-la-amenaza-del-bajo-cauca>

169 Ver en: <https://analisisurbano.org/alias-cristian-y-braque-se-disputan-el-bagre/35225/>

170 SAT N° 03 de 2019

171 Ver en: <https://www.contagioradio.com/campesinos-cordoba-resisten-armados/>

172 Ver en: <https://analisisurbano.org/alias-cristian-y-braque-se-disputan-el-bagre/35225/>

173 Ver en: <https://www.eltiempo.com/justicia/conflicto-y-narcotrafico/la-guerra-de-los-caparros-y-los-gaitanistas-en-el-bajo-cauca-antioqueno-351702>

174 Ver en: <https://lasillavacia.com/las-cuentas-guerra-bajo-cauca-y-sur-cordoba-72127>

175 Ver en: <https://lasillavacia.com/el-clan-del-golfo-esta-golpeado-pero-creciendo-70338>

176 SAT N° 02 de 2019

177 SAT N° 18 de 2019

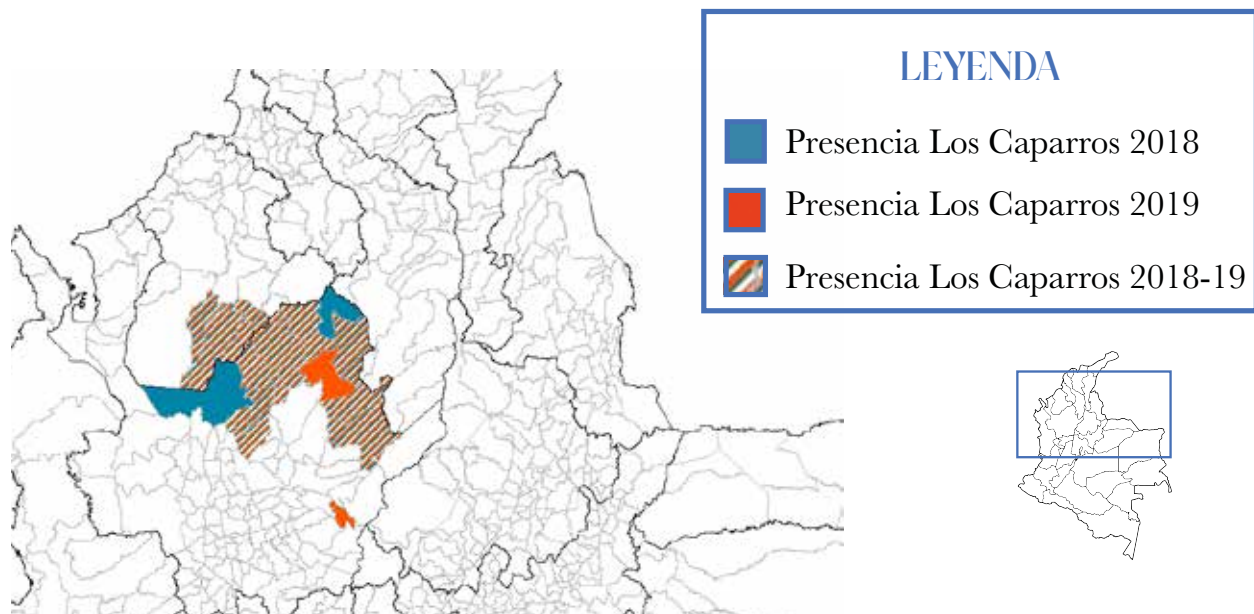
178 Ver en: <https://www.contagioradio.com/en-bajo-cauca-persiste-el-reclutamiento-forzado-de-ninos/>

179 SAT N° 03 de 2019

| AFECTACIÓN DE LOS CAPARROS |          |
|----------------------------|----------|
| ANTIOQUIA                  |          |
| 2018                       | 2019     |
| Briceno                    | Briceno  |
| Caceres                    | Caceres  |
| Caucasia                   | Caracolí |
| El Bagre                   | Caucasia |
| Nechí                      | El Bagre |
| Remedios                   | Remedios |
| Segovia                    | Segovia  |
| Tarazá                     | Tarazá   |
| Valdivia                   | Valdivia |
| Yarumal                    | Yarumal  |
|                            | Zaragoza |

| CÓRDOBA           |                   |
|-------------------|-------------------|
| El Bagre          | Ayapel            |
| Ituango           | Ciénaga de Oro    |
| Montelibano       | La Apartada       |
| Nechí             | Lorica            |
| Puerto Libertador | Montelibano       |
| San José de Uré   | Montería          |
| Yarumal           | Moñitos           |
|                   | Planeta Rica      |
|                   | Puerto Escondido  |
|                   | Puerto Libertador |
|                   | Sahagún           |
|                   | San José de Uré   |

**Mapa 5. Presencia de Los Caparros 2018-2019**



## LOS PACHELLEY

Los Pachelley se autodenominan así debido a su surgimiento en el barrio Pachelley del municipio de Bello en Antioquia<sup>180</sup>, es un grupo creado por la familia Henao Acevedo, quienes se encuentran involucrados en distintas economías ilegales que se mueven dentro y fuera del departamento, especialmente en Bello, que desde siempre ha sido su centro de operaciones. Entre quienes conforman el grupo, se encuentran exmiembros del antiguo Bloque Centauros de las AUC, quienes les facilitan realizar algunas alianzas y manejo de territorios hacia el centro y sur del país<sup>181</sup>. El máximo líder de la estructura es Alberto Antonio Henao Acevedo alias Albert, quien fue capturado en 2011<sup>182</sup> y condenado a 6 años de prisión en la cárcel El Pedregal de Medellín; sin embargo, se dice que desde allí seguía delinquirando<sup>183</sup>. Finalmente, en 2016 fue dejado en libertad y actualmente continúa al frente de Los Pachelley.

En 2016 se dió una división al interior de Los Pachelley, que dejó dos facciones enfrentadas, una comandada por alias Albert el máximo líder y otra por Alejandro Mazo Pulgarín, alias Titi y su hermano Francisco Mazo, alias Pocho, quienes habrían pertenecido al grupo y conformaban una especie de confederación con distintas estructuras provenientes de bandas emergentes del norte del departamento de Antioquia<sup>184</sup>. El 17 de enero de 2019 fue capturado alias Titi junto con su hermano en una operación de la policía, presuntamente toda la rencilla con otras bandas y con el mismo Alber, dejó al descubierto su paradero<sup>185</sup>.

El gobierno ha denominado este tipo de grupo como ODIN u Organización Delincuencial Integrada al Narcotráfico, que en su definición son grupos que tienen alianzas con organizaciones delincuenciales de gran tamaño, a las que prestan servicios de seguridad tanto a los jefes miembros de los grupos como a las rutas de narcotráfico que manejan, también se encargan de cobros extorsivos y narcomenudeo. Entre los grupos con los que posiblemente tienen alianzas, se encuentran los GAO que tienen presencia en Antioquia, como son el frente 36 y 18 de las antiguas FARC, con ellos tendrían negocios para el tráfico de drogas y armas<sup>186</sup>.

En los últimos cuatro años Los Pachelley han extendido y consolidado su poder, uno de los factores que permitió su crecimiento, fueron vacíos de control territorial estatal después de la negociación entre las FARC y el Gobierno colombiano, que han generado un panorama utilizado para la realización de economías ilegales, esto sumado a la retoma del poder del grupo por parte de alias Albert. En 2017 se denunció su presencia en Ituango, en cercanías al Nudo del Paramillo, allí se les sindicó de

180 SAT N° 36 DE 2019

181 Ver en: <https://www.kavilando.org/2013-10-13-19-52-10/conflicto-social-y-paz/3993-quienes-son-los-pachelley-el-poder-criminal-en-el-municipio-de-bello-antioquia-colombia>

182 Ver en: <https://www.youtube.com/watch?v=kf0iwFsvIOg>

183 Ver en: <https://www.semana.com/nacion/articulo/quien-es-quien-en-la-violencia-del-posconflicto/625508>

184 Ver en: <https://www.elcolombiano.com/blogs/revelacionesdelbajomundo/los-cabecillas-alias-titi-y-el-boyaco-caen-a-la-carcel/9703>

185 Esta aclaración se hace, debido a que la información recolectada es una actualización hasta el año 2019, por lo que, para la actualidad, por la volatilidad de la información algunos hechos o mandos en los grupos investigados pueden cambiar.

Es preciso señalar que alias Titi, fue asesinado el 21 de marzo de 2020 al interior de la cárcel de Cóbbita en Boyacá por un recluso, su muerte se dió al parecer por enfrentamientos entre distintos grupos, que buscan el control del centro penitenciario.

Ver noticia en: <https://www.elcolombiano.com/blogs/revelacionesdelbajomundo/mataron-en-la-carcel-a-alias-titi-cabecilla-de-pachelley/10227>

186 Ver en: <https://lasillavacia.com/silla-paisa/con-la-coca-disparada-el-bajo-cauca-apunta-ser-un-nuevo-catatumbo-68045>



introducir drogas sintéticas, además de estar involucrados en redes de explotación sexual de niñas y jóvenes para el servicio de algunos empleados del proyecto energético de Hidroituango<sup>187</sup>. Algunos medios señalan, que, Los Pachelly pertenecían a la banda La Oficina y que desde allí se habría establecido la alianza con las AGC y carteles mexicanos con los que negociaban franquicias para la comercialización de droga y pasta base de coca<sup>188</sup>. En las zonas urbanas de otros municipios tendrían controlado el microtráfico<sup>189</sup> por medio de jóvenes que son reclutados para este tipo de acciones.

En el municipio de Bello, tienen disputas con las bandas de El Mesa y Niquía Camacol por el tráfico de drogas, extorsión y desplazamiento forzado, acciones que también se presentan en el municipio de Copacabana. Desde 2018 se estarían enfrentando a Los Mesa, cuando al parecer se rompió una tregua que se había dado desde 2010<sup>190</sup> con este grupo para la división de Bello y de las economías ilegales que se manejan allí. De otro modo, tendrían alianzas con los Pesebreros con el fin de ejercer control sobre los corredores de movilidad de material ilegal hacia el suroccidente de Medellín, que a su vez conforman circuitos de rutas internacionales<sup>191</sup>.

| <b>AFECTACIÓN DE LOS PACHELLY</b> |                        |
|-----------------------------------|------------------------|
| <b>ANTIOQUIA</b>                  |                        |
| <b>2018</b>                       | <b>2019</b>            |
| Bello                             | Anorí                  |
| Briceño                           | Barbosa                |
| El Peñol                          | Bello                  |
| Guatapé                           | Briceño                |
| Ituango                           | Copacabana             |
| Medellín                          | Girardota              |
| San Andrés de Cuerquia            | Gómez Plata            |
| San Rafael                        | Ituango                |
| Segovia                           | La Ceja                |
| Toledo                            | Medellín               |
| Valdivia                          | Remedios               |
| Vegachí                           | San Andrés de Cuerquia |

| Yarumal   | Santa Rosa de Osos                        |
|---|---|
|   | Segovia                                   |
|   | Yalí                                      |
|   | Yarumal                                   |
|   | Yolombó                                   |
|   | Toledo                                    |
| <b>CUNDINAMARCA</b>   |   |
| No se identifican municipios afectados para el segundo semestre de 2018 | Bogotá                                    |
|   | Soacha                                    |
| <b>CAUCA</b>  |   |
| No se identifican municipios afectados para el segundo semestre de 2018 | No se identifican municipios de actuación |

187 <https://verdadabierta.com/especiales-v/2018/ddhh-posconflicto-colombiano/botin-de-guerra.html>

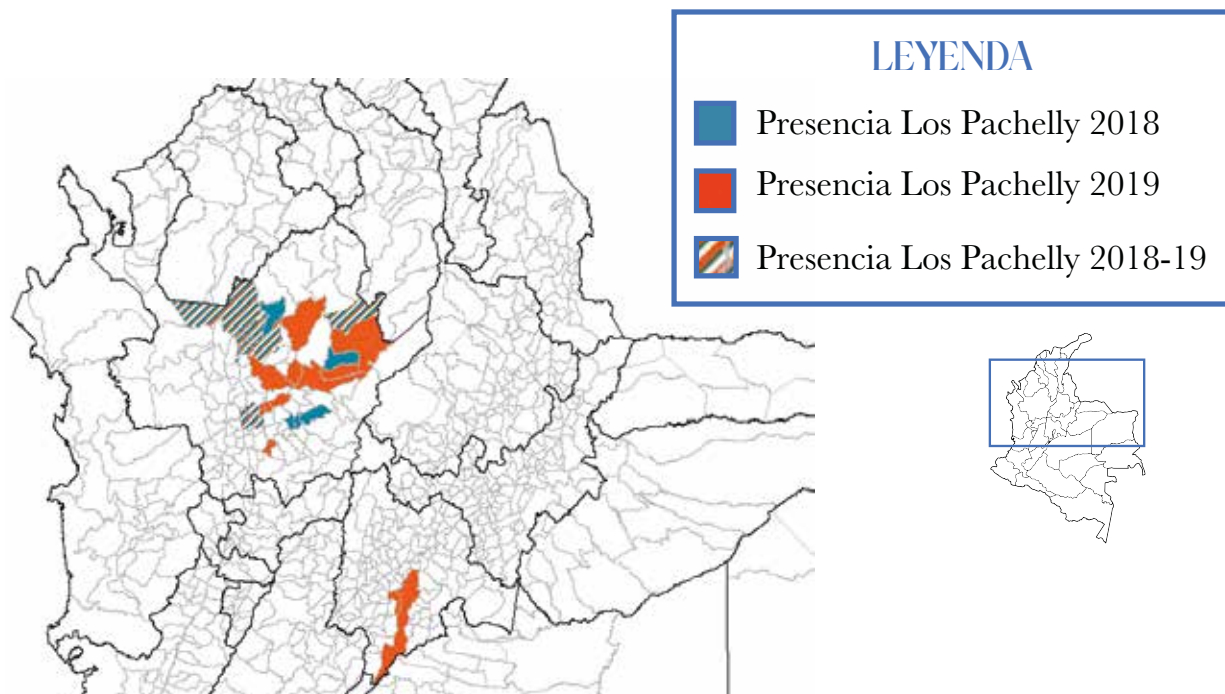
188 Ver en: <https://www.eltiempo.com/justicia/conflicto-y-narcotrafico/como-funciona-la-estructura-del-clan-del-golfo-243522>

189 Ver en: <https://es.insightcrime.org/noticias/analisis/colombia-captura-lider-pachelly-grupo-intacto/>

190 <https://www.elspectador.com/noticias/judicial/la-historia-de-violencia-tras-el-asesinato-de-alias-titi-en-la-carcel-de-combita-articulo-911922>

191 SAT N° 59 de 2018

## Mapa 6. Presencia de Los Pachelly 2008-2019



### LOS PUNTILLEROS - BLOQUE META /LIBERTADORES DEL VICHADA

Luego de la desmovilización del Bloque Centauros de las AUC, con injerencia en el sur del Meta, en el norte del Guaviare, en Casanare, Cundinamarca, Vichada, Tolima y Bogotá, alias Cuchillo, jefe del frente Héroes del Guaviare, crea lo que se conoció como el Ejército Revolucionario Popular Antisubversivo de Colombia (ERPAC)<sup>192</sup>, una organización paramilitar que le permitió mantener el control de Los Llanos Orientales<sup>193</sup> hasta 2010 cuando resultó muerto tras un operativo. Al frente de la organización pasó alias Caracho, quien tiempo después decidió someterse a la justicia. Sin embargo, una facción del grupo no estuvo de acuerdo, por lo que decidieron dividirse en dos, Bloque Meta y Bloque Libertadores del Vichada<sup>194</sup>, esto con el fin de seguir ejerciendo control en los llanos orientales, estos bloques eran comandados por alias El Enano y Pijarbey respectivamente, quienes murieron en combates; de este último se establece que habría tenido una alianza con Óscar Mauricio Pachón alias “Puntilla”, quien luego unificó los dos grupos en lo que actualmente se conoce como Los Puntilleros<sup>195</sup>.

Alias Puntilla se encuentra delinquiendo hace más de 28 años con distintas personas renombradas en el accionar criminal, como Daniel El Loco Barrera y el mismo alias Cuchillo. Con sus contactos, logró convertir a Los Puntilleros, en uno de los grupos más poderosos en el país debido a su capacidad para el transporte y movilización de droga, no solo al interior del país sino fuera hacia

192 SAT N° 42 de 2019

193 Ver en: <https://es.insightcrime.org/colombia-crimen-organizado/los-puntilleros-2/>

194 SAT N° 65 DE 2018

195 Ver en: <https://es.insightcrime.org/colombia-crimen-organizado/los-puntilleros-2/>

Venezuela y Europa, a donde la droga era enviada por medio de contenedores<sup>196</sup>. Los Puntilleros, también lograron entrar al departamento de Norte de Santander por medio de una alianza con alias Megateo del EPL, mientras que con las AGC hicieron un acuerdo para que estas pudieran ejercer control en los Llanos orientales<sup>197</sup> y hacer frente a la expansión de los GAOr residuales de las Farc. No obstante, en 2016 cuando fue capturado alias Puntilla, el grupo perdió su poderío por una disminución en su número de hombres y su capacidad de control territorial.

Posteriormente el 4 de diciembre de 2018, alias Puntilla resultó muerto en medio de un operativo de la policía, por lo que asumió el mando alias Richard, quien buscaba ganar la zona al frente 48 de los GAOr de las Farc, pero fue capturado el 29 de agosto de 2019, sindicado de tener nexos con las AGC<sup>198</sup>. Este hombre también es acusado de estar al frente de una masacre perpetrada en Mapiripán, Meta, en la cual murieron 6 personas, entre ellas un menor; la presencia en este municipio por parte de distintos grupos es debido a su cercanía con rutas hacia Venezuela y el departamento del Guaviare, zona donde hasta 2018 había 4340 hectáreas de coca sembradas<sup>199</sup>, que según distintos medios ellos manejan junto con los laboratorios de procesamiento de droga<sup>200</sup>. Ahora, aunque la participación de Los Puntilleros se ve diezmada<sup>201</sup>, su objetivo sigue siendo la comercialización de droga y el control del corredor de narcotráfico que va desde Puerto López (Meta), hasta Puerto Carreño (Vichada), donde sale para Venezuela<sup>202</sup>. En Vichada aparte de ejercer control sobre el gramaje, también lo hacen sobre los cristalizaderos y sobre las rutas para sacar droga por los ríos Ariari y Guayabero<sup>203</sup>. También han generado negocios ilegales a partir del dominio sobre la tierra y en lo que tiene que ver con su ocupación, apropiación y regulación de uso productivo, esto anudado al control social de la población, a través de la imposición de normas y pautas de comportamiento<sup>204</sup>, así como extorsiones a partir de terceras bandas más pequeñas que actúan allí que les permiten ganar permanencia en la zona y renombre frente a otros grupos armados con los que se disputan el territorio.

196 Ver en: <https:// analisisurbano.org/ abatido-en-el-poblado-de-medellin-alias-puntilla-lider-de-los-puntilleros-y-reemplazo-de-el-loco-barrera/>

197 Ver en: <https://www.semana.com/nacion/articulo/puntilla-el-heredero-del-loco-barrera-murio-en-enfrentamiento-con-la-policia/593398>

198 Ver en: <https://www.bluradio.com/regionales/bogota/en-el-centro-de-bogota-cayo-alias-richard-maximo-cabecilla-de-los-puntilleros-224979-ic435/>

199 Ver en: <https://www.biesimci.org/index.php?id=83>

200 Ver en: <https://www.elheraldo.co/colombia/desmantelan-laboratorio-de-coca-de-los-puntilleros-en-mapiripan-meta-583347>

201 SAT N° 05 de 2019

202 Ver en: <https://pacifista.tv/notas/masacre-paramilitar-mapiripan-meta-puntilleros-2018/>

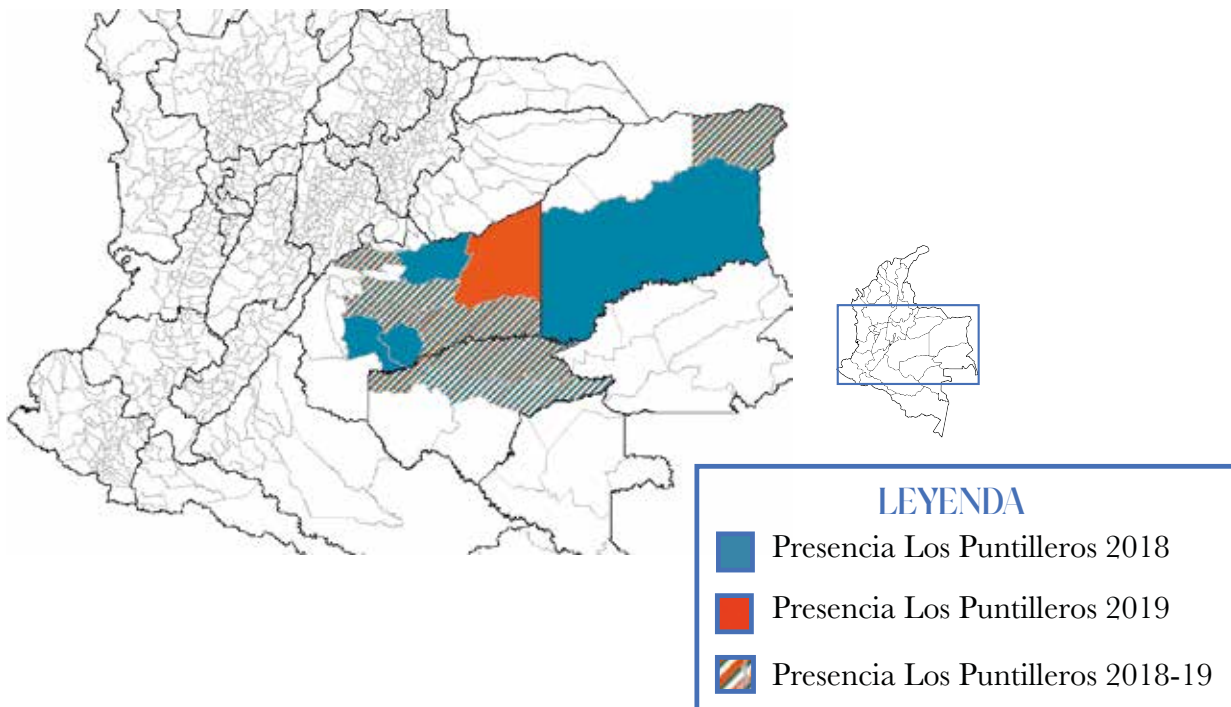
203 Ver en: <https://semanarural.com/web/articulo/masacre-de-mapiripan-meta-conflicto-y-narcotrafico/754>

204 SAT N° 42 de 2019

| <b>AFECTACIÓN DE LOS PUNTILLEROS</b> |                   |
|--------------------------------------|-------------------|
| <b>META</b>                          |                   |
| <b>2018</b>                          | <b>2019</b>       |
| Acacías                              | Acacías           |
| Fuentedeoro                          | Fuentedeoro       |
| Granada                              | Granada           |
| Guamal                               | Guamal            |
| Mapiripán                            | Mapiripán         |
| Puerto Concordia                     | Puerto Concordia  |
| Puerto Gaitán                        | Puerto Gaitán     |
| Puerto Lleras                        | Puerto Lleras     |
| Puerto López                         | San Juan de Arama |
| Puerto Rico                          | San Martín        |
| San Juan de Arama                    | Villavicencio     |
| San Martín                           |                   |

| Villavicencio                             |                       |
|---|-----------------------|
| Vista Hermosa                             |                       |
| <b>GUAVIARE</b>                           |                       |
| El Retorno                                | El Retorno            |
| San José del Guaviare                     | San José del Guaviare |
| <b>NORTE DE SANTANDER</b>                 |                       |
| No se identifican municipios de actuación |                       |
| <b>VICHADA</b>                            |                       |
| Cumaribo                                  | Puerto Carreño        |
| Puerto Carreño                            |                       |

**Mapa 7. Presencia de Los Puntilleros 2018-2019**



## LA CONSTRU

El grupo surgió en 2006 luego de la desmovilización de las AUC, en especial del Bloque Sur del Putumayo, que funcionaba como extensión del Bloque Central Bolívar, que se encontraba en cabeza de Carlos Mario Jiménez, alias Macaco. Este grupo, se reunía en un edificio en obra gris que pertenecía a los mismos, por lo que resultaron llamándose La Construcción<sup>205</sup>. En un principio este grupo entró en un territorio dominado por las Farc, estando en medio las intenciones de Los Rastrojos por querer tener el dominio del Bajo Putumayo. Sin embargo, se dio una alianza entre los frentes 38 y 48 de las Farc encargados de la producción de hoja de coca a nivel rural- con la banda La Construcción principal enlace con carteles de droga centroamericanos, - lo que les ha permitido mantener el control del territorio hasta la actualidad<sup>206</sup>. La unión les ha permitido entrar en negocios ilegales que tienen que ver con extorsiones a comerciantes, ganadería, minería y tala ilegal<sup>207</sup>.

En 2015 La Construcción tuvo un crecimiento de sus economías ilegales, llegando a enviar más de 2 toneladas de droga hacia Ecuador y controlando el sicariato, las amenazas a la población civil y a las comunidades indígenas que para el momento residían en la zona. Su desarrollo ilegal también se fundamentó en un aumento en su pie de fuerza, siendo que traían hombres desde Córdoba para cometer acciones criminales, junto con jóvenes que eran reclutados en el mismo departamento del Putumayo, a quienes pagaban alrededor de un millón de pesos<sup>208</sup>. En ese mismo año, alias Gargola tomó la jefatura del grupo en reemplazo de su hermano alias Bonito, capturado en medio de un operativo.

Por otra parte, Gargola asumió el poder buscando entrar en la política para así generar mayor control social en la población y tener vía libre para cometer sus acciones ilegales, por lo que tenía reuniones con distintas casas políticas con el fin de entrar a las alcaldías de ciertos municipios, como Puerto Asís y a la gobernación departamental<sup>209</sup>. Su injerencia dentro de la política se daba por medio de dineros que eran entregados a los candidatos con posibilidades para ganar las elecciones, ya cuando se encontraban en el poder buscaban ganar licitaciones con el fin de subcontratar y de esta manera lavar dinero producto del narcotráfico<sup>210</sup>.

Al parecer tienen nexos con el cartel mexicano de Sinaloa, esto por medio de alias Guara, quien tenía el papel de enlace entre los dos grupos hasta que fue capturado, extraditado a los Estados Unidos y al volver fue asesinado. También se señalan vínculos con alias El Alacrán, exmiembro del Cartel del Norte del Valle quien fue capturado en 2017 en Cali y recapturado en 2019<sup>211</sup>. Para 2016 se señala una nueva conexión, esta vez con la disidencia del frente 48 de las Farc que para

205 Ver en: <https://www.elespectador.com/noticias/judicial/alias-gargola-el-jefe-de-la-constru-que-se-habria-colado-en-la-jep/>

206 Ver en: <https://www.elespectador.com/noticias/judicial/alias-gargola-el-jefe-de-la-constru-que-se-habria-colado-en-la-jep/>

207 SAT N° 35 de 2019

208 Ibidem.

209 Ver en: <https://lasillavacia.com/silla-sur/el-reencauche-del-cuestionado-jorge-coral-rivas-69950>

210 Ver en: <https://lasillavacia.com/sombra-armados-y-narcos-las-elecciones-regionales-73024>

211 Ver en: [https://www.eltiempo.com/justicia/conflicto-y-narcotrafico/capturado-alias-el-alacran-por-integrar-la-constru-380950?cid=EMA\\_CON\\_PUBL\\_ET\\_BOLIMPULSO](https://www.eltiempo.com/justicia/conflicto-y-narcotrafico/capturado-alias-el-alacran-por-integrar-la-constru-380950?cid=EMA_CON_PUBL_ET_BOLIMPULSO)

el momento se encontraba a cargo de alias Sinaloa, con quien orquestaron negocios y divisiones territoriales, entre las que se pueden señalar el establecimiento del precio del kilo de coca en la región (oscilaba entre \$1' 700.000 y \$2'000.000) y el cobro de gramaje por parte de la disidencia para que La Constru transitara con tranquilidad sobre la frontera y al interior del departamento. Además, habría una repartición, en la que la zona urbana le pertenecería a La Constru y la parte rural a la disidencia del Frente 48<sup>212</sup>.

Entre el accionar de La Constru, Puerto Asís y Puerto Caicedo funcionan como sus centros de operaciones<sup>213</sup>, desde donde ordenan acciones como homicidios selectivos, amenazas, narcotráfico, reclutamiento forzado, alianzas para la explotación de minería ilegal, la tala ilegal de madera y extorsiones a miembros de petroleras<sup>214</sup>. También, se les dedica de contratar a bandas de menor tamaño para que perforen tubos de los oleoductos con el fin de sacar petróleo y llevarlo hasta los laboratorios de coca clandestinos<sup>215</sup>. Para el caso de los cultivos de coca, las cifras son realmente altas, para el 2018, el Simci reportó 26.408 hectáreas de coca sembradas en Putumayo, convirtiéndose en una de las cifras más altas del país<sup>216</sup>.

Es preciso señalar que alias Gárgola, fue capturado en Soacha junto a un jefe de reclutamiento del ejército, que al parecer hace parte de su familia. Este hombre lo mantuvo escondido durante dos meses en una guarnición militar ubicada en Bogotá, donde se transportada en autos oficiales pertenecientes a la fuerza pública<sup>217</sup>. Actualmente, no se reconoce quién estaría al frente de la banda La Constru y de todas sus operaciones ilegales, lo que sí es cierto es que este tipo de organizaciones mutan muy rápido de mandos y se adaptan fácilmente a nuevas condiciones.

| <b>AFECTACIÓN DE LA CONSTRU</b>           |                   |
|---|-------------------|
| <b>PUTUMAYO</b>                           |                   |
| <b>2018</b>                               | <b>2019</b>       |
| Orito                                     | Orito             |
| Puerto Asís                               | Puerto Asís       |
| Puerto Caicedo                            | Puerto Caicedo    |
| Puerto Guzmán                             | San Miguel        |
| San Miguel                                | Valle del Guamuez |
| Valle de Guamuez                          |                   |
| <b>NARIÑO</b>                             |                   |
| No se identifican municipios de actuación |                   |
| <b>CAUCA</b>                              |                   |
| No se identifican municipios de actuación |                   |
| <b>ECUADOR</b>                            |                   |

212 Ver en: <https://lasillavacia.com/silla-sur/la-guerra-fria-que-se-calienta-en-putumayo-69477>

213 <https://especiales.elespectador.com/atlas-putumayo/>

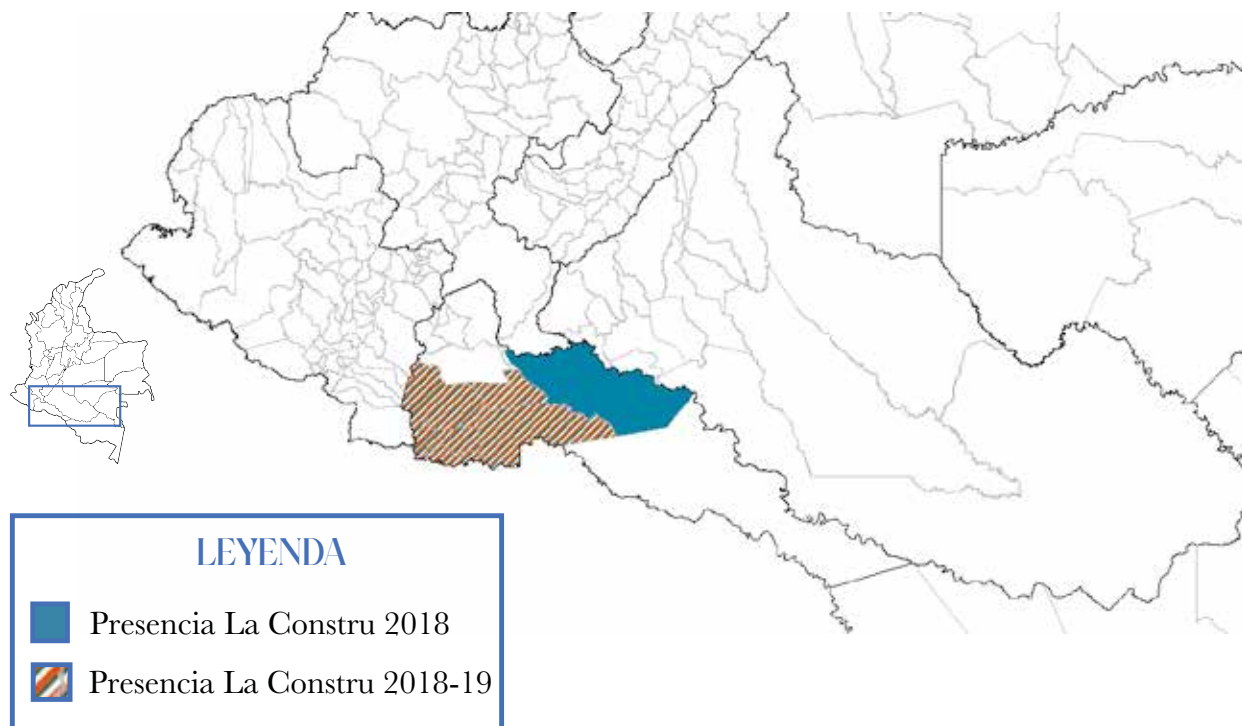
214 Ver en: <https://www.elespectador.com/colombia2020/territorio/coca-y-disidencias-la-encrucijada-de-putumayo-articulo-857458/>

215 <https://www.eltiempo.com/justicia/conflicto-y-narcotrafico/desarticulada-red-dedicada-a-la-extraccion-ilegal-de-crudo-en-putumayo-298006>

216 Ver en: <https://www.elespectador.com/colombia2020/territorio/coca-y-disidencias-la-encrucijada-de-putumayo-articulo-857458/>

217 Ver en: <https://www.elespectador.com/noticias/judicial/alerta-electoral-el-posible-ingreso-de-dineros-calientes-en-las-elecciones-de-2019-articulo-871280>

## Mapa 8. Presencia de La Constru 2018-2019



### LOS CONTADORES

Este grupo estaba comandado por alias Contador<sup>218</sup> (antiguo financiador de las GUP<sup>219</sup>) hasta su captura en febrero de 2020. Al parecer se estaba enfrentando contra el FOS y las GUP por Tumaco, llegando en inicio a la zona urbana de este municipio. Se dice que alias Contador era uno de los más poderosos en la zona<sup>220</sup> con dominio de toda la parte rural de Tumaco. Contador, no era nuevo en la zona<sup>221</sup>, es un hombre de 38 años, del cual se empezó a conocer en el 2018, cuando el ex fiscal Néstor Humberto Martínez, denunció que estaría financiando el narcotráfico en Nariño, especialmente a la disidencia de alias Don Ye<sup>222</sup> y enfrentándose a Guacho quien por los distintos ataques ha puesto en peligro el negocio de la droga.

Alias Contador concentró su poder en la industrialización de todo el proceso de producción y transporte de drogas dentro y fuera de Colombia. Al parecer la coca la negociaba con Gentil Duarte<sup>223</sup> para luego distribuirla hacia Norteamérica y Europa. Su negocio también se fundamentaba en la comercialización de pasta base de coca en Centroamérica, donde se terminaría el proceso de esta en laboratorios ilegales.

218 Alias Contador fue capturado en

219 <https://lasillavacia.com/silla-pacifico/la-guerra-rural-en-tumaco-se-esta-acercando-la-frontera-70347>

220 <https://www.contagioradio.com/en-tumaco-opera-la-justicia-de-los-grupos-residuales-en-medio-de-la-militarizacion/>

221 <https://www.semana.com/nacion/articulo/contador-el-nuevo-capo-guerra-en-tumaco-tras-la-muerte-de-guacho/603728>

222 <https://www.eltiempo.com/justicia/conflicto-y-narcotrafico/narcotrafico-y-disidencias-las-razones-tras-la-violencia-en-cauca-429664>

223 Ibid.

Entre las filas de Los Contadores se encontraba alias Mario Lata<sup>224</sup> (un reconocido exparamilitar) que se encontraba a cargo de toda la parte militar del grupo<sup>225</sup>, entre ellos de ‘Alirio’, ‘Marihuano’ y ‘Danilo’, quienes manejarían todo tipo de operaciones en zonas urbanas de Tumaco y Llorente, donde los asesinatos y desplazamientos son recurrentes; allí estarían tomando acciones de desaparición de los cuerpos lanzándolos al río Mira y el río Rosario. Los Contadores también tendrían el manejo de la zona de Llorente<sup>226</sup> (su centro de operaciones), en donde se disputan el río Mataje y Mira con el FOS -este último antes en poder de Guacho-, dado que estos ríos son de los mayores fortines para el tráfico de droga. Se dice que la ruta para el tráfico inicia en el río Mira para luego pasar por el Mataje. La ruta que se recorre para el envío de droga es: La Guayacana, Vaquerío, Llorente, Sabaleta, Robles y Bocana.

Entre sus alianzas se encuentra el Cartel de Sinaloa a quien le venden droga<sup>227</sup> y algunos grupos o bandas locales, entre los que se encuentra una estructura que se conoce como Los ‘Sabaletos’<sup>228</sup>. En el 2018 habían ganado terreno en barrios que antes pertenecían al FOS y a las GUP, ocasionando que los GAO se unan para asesinar a Mario Lata<sup>229</sup>. Ahora con la arremetida de FOS y GUP, volvieron a replegarse hacia la zona rural de Tumaco; sin embargo, controlan el territorio impidiendo que pequeños narcotraficantes entren a la zona a construir laboratorios de droga, por el contrario, allí ejercen cobro de gramaje de \$200.000 por kilo de cocaína que sale de Tumaco<sup>230</sup>.

Entre las comunidades con mayor afectación se encuentran los resguardos Inda Zabaleta e Inda Guacaray, donde hay influencia de distintos actores armados, entre los que se encuentran Los Contadores con injerencia y dominio tanto territorial como de la población, allí ejercen cobros que ellos mismos denominan cuotas de seguridad, que son vendidos como protección frente a la llegada de otros grupos armados a la zona<sup>231</sup>.

| AFECTACIÓN DE LOS CONTADORES |           |
|------------------------------|-----------|
| NARIÑO                       |           |
| 2018                         | 2019      |
| Barbacoas                    | Barbacoas |
| Ricaurte                     | Ricaurte  |
| Tumaco                       | Tumaco    |

## LA OFICINA DE ENVIGADO / DEL VALLE DE ABURRÁ U OVA

En los años noventa, este grupo narcoparamilitar que estaba conformado por distintas bandas, le servía a Pablo Escobar como oficina de cobro en Envigado, Medellín y otros municipios del Valle de Aburrá. Posteriormente, bajo el mando de alias Don Berna, La Oficina entra a ser parte de

224 Este hombre fue asesinado el 18 de mayo de 2020. Actualmente no se reconoce quién se encuentra al frente del grupo, ya que en el desarrollo de este informe como actualización hasta diciembre de 2019 era uno de los miembros más importantes de la organización, cobrando relevancia luego de la captura de alias Contador a principios del mismo año.

225 <https://www.elcolombiano.com/colombia/la-disputa-armada-sigue-muy-viva-en-narino-AA10326042>

226 <https://lasillavacia.com/silla-pacifico/guerra-rural-detras-paz-tumaco-69953>

227 <https://www.las2orillas.co/los-cuatro-capos-que-mandan-en-tumaco/>

228 SAT N° 45 DE 2019

229 Ibid.

230 <https://canal1.com.co/noticias/nacional/informe-especial-contador-capo-del-narcotrafico-tumaco/>

231 SAT N° 45 de 2019



las AUC, en el Bloque Cacique Nutibara. El dominio de Don Berna se fue ampliando por todo el departamento de Antioquia, hasta el punto de controlar completamente el accionar criminal en alianzas con la fuerza pública y distintas instituciones del Estado, condiciones aún presentes. Algunos miembros de La Oficina afirman haber trabajado en conjunto con el DAS y la Policía con el fin de erradicar la izquierda en Medellín, además reconocen su participación en la operación Orión.<sup>232</sup>

Tras la captura y posterior extradición de Don Berna, asumió el mando de La Oficina alias Rogelio y, más adelante, Maximiliano Bonilla, alias Valenciano, quien entró en disputa por el control de la estructura con Ericson Vargas Cardona, alias Sebastián, choque que llevó a que se presentaran también confrontaciones entre las diferentes bandas locales que integraban a este grupo. En esta pugna, que terminó en un acuerdo de paz, participaron las AGC (lograron apoderarse de zonas y estructuras delincuenciales del Valle de Aburrá, principalmente de Medellín) y La Oficina, que obtuvo acceso a rutas del narcotráfico.

La Oficina, al ser una estructura confederada<sup>233</sup> compuesta por alrededor de 200 estructuras locales con incursión en el área metropolitana de Medellín, controla el 90% de estas, mientras que el clan del golfó se ocupa del 10% restante. El mando lo ejercen a partir de una dirección colegiada, conformada por los comandantes de las bandas más importantes, los cuales se encargan de tomar las decisiones dentro de la organización; esta forma de actuación permite que, con la captura o muerte de algún cabecilla, este se cambie rápidamente sin afectar la continuación de los negocios ilegales que manejan, esto también se los permite el ser una de las organizaciones más antiguas y de mayor importancia en Medellín y el país.

Entre las bandas que se encuentran adheridas o bajo las órdenes de La Oficina están: la banda Los Chatas (algunos dentro de esta organización se encuentran en disidencia), La Unión, Robledo, Trianón, La Terraza<sup>234</sup> entre otros. Estas bandas estarían encargadas de distintas acciones ilícitas entre las que se encuentran apuestas y loterías ilegales, microtráfico, prostitución, venta de lotes en asentamientos irregulares y créditos “gota a gota”<sup>235</sup>, por los que cobran intereses de hasta el 20 por ciento mensual y los cuales han sido exportados a diversos países latinoamericanos. Sin embargo, entre los negocios más rentables de La Oficina, se encuentra el cobro por ofrecimiento de seguridad a grupos o miembros de grupos y empresarios que buscan hacer negocios en Medellín o esconderse allí mismo, también alquilan algunas zonas para que se cometan allí acciones o negocios ilícitos<sup>236</sup>.

En los últimos años La Oficina estuvo bajo el mando de alias Tom, capturado en 2017 y quien para el momento era máximo jefe de la banda Los Chatas, perteneciente a La Oficina y uno

232 Ver en: <https://www.eltiempo.com/colombia/medellin/como-funciona-la-oficina-de-envigado-heredera-del-cartel-de-medellin-261046>

233 SAT N° 43 de 2019

234 <https://es.insightcrime.org/noticias/analisis/rey-muerto-rey-puesto-oficina-envigado-medellin-colombia/>

235 SAT N° 43 de 2019

236 Ver en: <https://www.eltiempo.com/colombia/medellin/como-funciona-la-oficina-de-envigado-heredera-del-cartel-de-medellin-261046>

de los enlaces con las AGC<sup>237</sup>. Al pasar este hombre al frente de la organización, las actividades de narcotráfico directo, es decir manejo de rutas y cultivos de droga, se diseminaron, antes alias Sebastián era quien tenía el manejo de este tipo de negocios ilegales hasta su captura. Por su parte alias Tom pasó a convertir la organización en un tipo de oficina de cobro, servicio que prestan a estructuras legales e ilegales. Entre quienes los contratan están los carteles mexicanos que manejan negocios en Colombia, ellos pagan por su seguridad y por los enlaces con los grandes manejadores de los cultivos y la exportación de droga que muy bien conoce La Oficina<sup>238</sup>.

Juan Carlos Castro, alias Pichi era el sucesor de alias Tom hasta ser capturado en agosto de 2018. Presuntamente, alias Douglas y Tom, son quienes desde la cárcel estarían controlando La Oficina<sup>239</sup> y todas las acciones ilegales desde mandos medios que comandan los subgrupos. Sin embargo, entre uno de los posibles nuevos cabecillas, se encuentra Félix Alberto Isaza alias Beto, miembro antiguo de la banda muy cercano a alias Don Berna, Isaza fue dejado en libertad en 2018, después de cumplir seis años privado de la libertad sindicado de cometer distintos delitos siendo parte de la banda La Oficina.

| <b>AFECTACIÓN DE LA OFICINA DE ENVIGADO</b> |             |
|---|-------------|
| <b>ANTIOQUIA</b>                            |             |
| <b>2018</b>                                 | <b>2019</b> |
| Barbosa                                     | Bello       |
| Bello                                       | Envigado    |
| Caldas                                      | Medellín    |
| Copacabana                                  | Sabaneta    |
| El Carmen de Viboral                        |             |
| Envigado                                    |             |
| Girardota                                   |             |
| Guarne                                      |             |
| Itagüí                                      |             |
| La Estrella                                 |             |

| Medellín               |  |
|------------------------|--|
| Remedios               |  |
| Sabaneta               |  |
| Sabaneta               |  |
| Vegachí                |  |
| <b>CUNDINAMARCA</b>    |  |
| Bogotá                 | Bogotá   |
| <b>RISARALDA</b>       |  |
| Pereira                | No se identifican municipios afectados para 2019 |
| <b>VALLE DEL CAUCA</b> |  |
| Cali                   | Cali   |

## LOS RASTROJOS

Fueron creados en 2002 como ejército del narcotraficante del Norte del Valle, Wilber Varela, alias Jabón. Tras la desmovilización de las AUC, se convierten en el brazo armado de los hermanos Calle Serna, Los Comba, buscando el control de antiguas zonas del cartel y territorios desmovilizados, siendo que para este momento ya tenían un gran número de hombres con un entrenamiento importante bajo la dirección de Diego Rastrojo. Durante varios años fueron la estructura narcoparamilitar con mayor presencia y capacidad de control territorial en el país. Su descenso estuvo marcado por la

237 Ver en: <https://es.insightcrime.org/noticias/analisis/rey-muerto-rey-puesto-oficina-envigado-medellin-colombia/>  
 238 Ver en: <https://www.eltiempo.com/colombia/medellin/como-funciona-la-oficina-de-envigado-heredera-del-cartel-de-medellin-261046>  
 239 Ver en: <https://www.elcolombiano.com/blogs/revelacionesdelbajomundo/ya-no-hay-capos-en-las-calles-del-aburra/9650>

salida del panorama de los hermanos Calle Serna (Javier se entregó a la justicia norteamericana y Luis fue capturado en Ecuador), además de la derrota en la guerra librada contra las AGC, situación que reflejó su máxima intensidad en las casas de pique de Buenaventura<sup>240</sup>.

En la actualidad alias Becerro sería el nuevo comandante de este grupo, que tiene como principal zona de actuación la frontera con Venezuela<sup>241</sup>, allí actúan por medio de actividades de sicariato<sup>242</sup>, movilización de drogas, hidrocarburos y armas<sup>243</sup>, en Táchira las Fuerzas Militares han incautado distinto material de guerra como armas y explosivos, reconociendo que allí tienen manejo sobre este tipo de elementos<sup>244</sup>. Sin embargo, presuntamente en el país vecino existe un grupo al servicio de Los Rastrojos que se hace llamar El Evander, quienes tendrían control sobre todo tipo de economías ilegales, al parecer Los Rastrojos proveen de drogas a la banda venezolana, quienes son responsables de recibir, transportar y comercializar dicho producto a la isla de Trinidad y Tobago<sup>245</sup>.

Su injerencia en política fue denunciada por el ministro de comunicaciones de Venezuela Jorge Rodríguez, quien el 23 de febrero de 2019 acusó a Juan Guaidó de haberse reunido con miembros del grupo de Los Rastrojos, señalando además que la intención de Guaidó era legalizar y dar libertades a esta estructura en la frontera colombo venezolana<sup>246</sup>. Del mismo modo, el ministro de comunicaciones de Venezuela señaló que alias Patrón Pobre y Brother de Los Rastrojos, eran los encargados de trasladar a Juan Guaidó de Venezuela hacia Colombia en medio del concierto fronterizo AID LIVE, el pasado 22 de febrero de 2019. Esto también fue confesado por alias La Vaquita, capturado en noviembre de 2019 en Venezuela y quien es uno de los que aparece en unas fotos expuestas por el gobierno venezolano, en las que aparecen presuntos miembros de Los Rastrojos junto a Juan Guaidó<sup>247</sup>. Las fotos eran un salvavidas de Los Rastrojos para su control en la frontera entre Venezuela y Colombia<sup>248</sup>, pues supuestamente, este grupo al margen de la ley habría ofrecido a Guaidó sus servicios si este les entregaba el control de la frontera para fines ilegales<sup>249</sup>.

Entre las acciones de las que se dedica a Los Rastrojos, se encuentra narcotráfico y contrabando de combustible y armas<sup>250</sup>, trata de personas, secuestro y extorsión. También existen denuncias por parte del sindicato del INPEC y de líderes y lideresas del sur de Bogotá<sup>251</sup>, quienes señalan haber recibido amenazas por medio de panfletos que se encuentran firmados por Los Rastrojos

240 Ver en: Narcoparamilitares: reconfiguración ilegal en los territorios. Publicado por Indepaz y la Fundación Heinrich Böll Stiftung.

241 SAT N° 37 de 2019

242 Ver en: <https://www.laregional.net/capturado-supuesto-cabecilla-de-la-banda-delincuencial-los-rastrojos-en-magdalena/>

243 Ver en: <https://www.ntn24.com/america-latina/venezuela/los-rastrojos-asesinan-tres-venezolanos-en-peligrosa-zona-de-colombia>

244 Ver en: <https://elptazo.net/los-andes/fan-neutraliza-a-cinco-integrantes-de-la-banda-los-rastrojos-en-tachira/>

245 Ver en: <https://www.infobae.com/america/venezuela/2019/06/17/surgio-un-grupo-paramilitar-venezolano-al-servicio-de-la-temida-banda-los-rastrojos-y-gana-terreno-en-la-frontera-con-colombia/>

246 Ver en: <https://www.elimpulso.com/2019/11/06/regimen-muestra-supuestas-pruebas-que-relacionan-a-guaido-con-la-banda-los-rastrojos-6nov/>

247 Ver en: <https://www.eltiempo.com/mundo/venezuela/regimen-de-maduro-vuelve-a-vincular-a-guaido-con-banda-los-rastrojos-431130?hootPostID=ab2c8c977de20129b69eb3ec16190609>

248 Ver en: <https://www.analitica.com/actualidad/actualidad-nacional/capturan-en-venezuela-a-presunto-encargado-de-las-finanzas-de-los-rastrojos/>

249 Ver en: <https://contrapunto.com/nacional/politica/rodriguez-foto-de-guaido-con-los-rastrojos-era-una-garantia-para-que-la-banda-tomara-control-en-la-zona-fronteriza/>

250 Ver en: <https://www.ntn24.com/america-latina/venezuela/los-rastrojos-asesinan-tres-venezolanos-en-peligrosa-zona-de-colombia>

251 SAT N° 23 de 2019

Comandos Urbanos<sup>252</sup><sup>253</sup>. Igualmente, las fuerzas militares colombianas afirman que este grupo está siendo absorbido por Los Pelusos, GAOrc Farc y AGC, quienes han generado dominio histórico de los territorios<sup>254</sup>. Sin embargo, se establecen disputas con el ELN por el control del Catatumbo.

### Mapa 9. Presencia de Rastrojos 2018-2019



| AFECTACIÓN DE LOS RASTROJOS |                   |
|-----------------------------|-------------------|
| NORTE DE SANTANDER          |                   |
| 2018                        | 2019              |
| Cúcuta                      | Cúcuta            |
| Puerto Santander            | Puerto Santander  |
| Villa del rosario           | Tibú              |
|                             | Villa del rosario |
| ATLÁNTICO                   |                   |
| Repelón                     |                   |
| Soledad                     |                   |
| Barranquilla                |                   |
| CUNDINAMARCA                |                   |
| Bogotá                      | Bogotá            |

| VALLE DEL CAUCA  |         |
|--|---------|
| Tulúa  |         |
| MAGDALENA  |         |
| No se identifican municipios de actuación                          |         |
| BOLÍVAR  |         |
| No se identifican municipios de actuación                          |         |
| VENEZUELA  |         |
| No se identifican zonas afectadas para el segundo semestre de 2018 | Táchira |

252 SAT N° 86 de 2018  
 253 Ver en: <https://www.wradio.com.co/noticias/regionales/lideres-del-sindicato-del-inpec-denuncian-amenazas-de-banda-los-rastrojos-en-manizales/20180811/nota/3785136.aspx>  
 254 Ver en: <https://www.elespectador.com/colombia2020/pais/las-celulas-vivas-de-los-rastrojos-articulo-882128/>

## EJÉRCITO POPULAR DE LIBERACIÓN (EPL) - PELUSOS

El EPL (Ejército Popular de Liberación) es un grupo insurgente que nació en 1967. Logró controlar algunas zonas del Urabá, Antioquia, Sucre y Córdoba, extendiéndose hasta el Magdalena Medio. En 1990, iniciaron los diálogos con el gobierno colombiano, lo que los llevó a la desmovilización en 1991. Sin embargo, 160 de sus integrantes<sup>255</sup> decidieron no acogerse al proceso y se mantuvieron en rebeldía bajo el mando de Francisco Caraballo. En 2016, mediante la Directiva 015 del Ministerio de Defensa, el Gobierno desconoce su carácter de guerrilla e indica que es un grupo cuyas acciones tienen que ver principalmente con el narcotráfico. Pasan entonces a denominarlos como Los Pelusos, entrando en la clasificación de un Grupo Armado Organizado<sup>256</sup>. Hoy se les conoce por los dos nombres.

Actualmente, su principal zona de influencia es Norte de Santander, allí han logrado un gran dominio y control sobre rentas ilegales como narcotráfico, extorsión y contrabando, esto sumado a una concentración de poder en algunas zonas de la región del Catatumbo, la cual los municipios de Abrego, Convencion, El Carmen, El Tarra, Hacarí, La Playa, Ocaña, San Calixto, Sardinata, Teorama y Tibú con conexión hacia el centro del país y el vecino país de Venezuela. El EPL ganó terreno y poder cuando alias Megateo se encontraba en la comandancia de grupo, desde 2005 hasta 2015, cuando resultó muerto en medio de una operación de las fuerzas militares. Alias Megateo generó alianzas con distintos carteles de droga en el mundo utilizando la frontera para su transporte, al interior del país también se habla de negociaciones con las Farc y algunas Bacrim<sup>257</sup>.

Luego de la muerte de alias Megateo y la captura de alias David León, el sucesor fue alias Pepe quien disputaba el poder con alias Pacora. Alias Pepe fue capturado en 2019, lo que generó que alias Pacora quedara como máximo y legítimo líder del EPL hasta septiembre de 2019, cuando resultó muerto en medio de un operativo del ejército realizado en Sardinata. El EPL llegó a controlar todo el tráfico de droga en Norte de Santander y la frontera entre Colombia y Venezuela, por medio del Frente Libardo Mora Toro, ejerciendo todo tipo de actividades ilegales. Sin embargo, los continuos enfrentamientos con el ELN desde 2017<sup>258</sup>, sumado a la muerte de alias Pacora causó un repliegue de la estructura hacia la frontera con Venezuela.

En medio de los enfrentamientos con el ELN y las actividades ilegales que realizan, han resultado afectadas distintas comunidades, esto debido a desplazamientos forzados masivos, confinamientos, masacres e instalación de minas antipersonales, esta última acción ha dejado como consecuencia 60 personas con afectaciones físicas según Descontamina Colombia. Dicha situación ha generado una crisis humanitaria bastante fuerte, que de algún modo ha generado también una mayor presencia de la fuerza pública, permitiendo así que los grupos creen alianzas en otros departamentos con otros

255 Ver en: El Tiempo, “Lo que dejó la paz con el Epl, 25 años después”, marzo 16 de 2016, en: <https://www.eltiempo.com/archivo/documento/CMS-16528987>

256 Ver: Directiva 015 del 2016 del Ministerio de Defensa Nacional.

257 Ver en: <https://www.elheraldo.co/nacional/quien-fue-megateo-y-por-que-era-tan-buscado-por-las-fuerzas-militares-220518>

258 SAT N° 11 DE 2019

grupos, como es el caso del EPL y su aparición en los departamentos del Valle del Cauca y Cauca en 2017, luego que denunciaron su presencia en Toribío por medio del frente Suroccidental Andrey Peñaranda<sup>259</sup>, donde fueron expulsados por miembros de comunidades indígenas y campesinas, de allí se trasladaron hacia Suárez, donde tiempo después se enfrentaron a GAO del frente sexto por lo que se replegaron hacia Jamundí en el Valle, donde igualmente se enfrentan a los GAO por el control territorial y fluvial desde el río Naya hasta el mar pacífico<sup>260</sup>.

Entre las principales causas que llevaron al EPL a buscar el dominio del Pacífico, se encuentran: A. Los problemas y hechos sucedidos en Venezuela, añadido a la migración de ciudadanos venezolanos, lo que propició la militarización de la frontera y con esto las dificultades para cometer acciones de narcotráfico y contrabando. B. La presencia del ELN C. El Naya, zona que buscan controlar, tiene posibilidad de transportar grandes cantidades de droga, además allí, solo hay compra de coca y marihuana y el único proceso que deben hacer es el de transportarla, lo que les evita controlar cultivos y laboratorios o cristalizaderos. D. El control en el municipio de Jamundí les permite conectar con el Norte del departamento del Cauca -zona cocalera- y con el río Naya hacia Buenaventura.

Para el caso del Valle el arzobispo de Cali, monseñor Darío de Jesús Monsalve: denunció en 2018 enfrentamientos entre la Fuerza Pública y el EPL, además de paredes con mensajes alusivos al grupo, que también aparecieron en Caloto y Toribío en el departamento del Cauca, al parecer en la disputa por el territorio también estarían Buenos Aires y Miranda<sup>261</sup>. Según el arzobispo Monsalve, los hechos violentos presentados han generado que la comunidad quede en la mitad de los enfrentamientos, lo que se incrementa con la presencia de la fuerza pública. En el municipio de Jamundí han resultado afectadas comunidades indígenas, como la Kwes Kiwe Nasa<sup>262</sup>, así como campesinos, según la Defensoría del Pueblo. Jamundí registra, según el SIMCI para 2019, como el municipio con mayor densidad de cultivos ilícitos en el departamento del Valle del Cauca con 1320 hectáreas de coca sembrada<sup>263</sup>. La población de este municipio manifiesta no tener apoyo del Estado para entrar en otro tipo de economías y dejar de lado la siembra de cultivos de coca, además denuncia el abandono estatal en cuanto a vías y recursos básicos se refiere.

Su presencia en el pacífico, según habitantes de la zona, se dio poco tiempo después de la firma del acuerdo de paz entre Gobierno y Farc, en compañía de reclutas disidentes de las Farc que se unieron al EPL con la idea controlar la parte norte del Cauca, las rutas de El Naya y el cañón de Garrapatas, por lo que mantenían enfrentamientos con miembros del Frente sexto. Estas acciones se han mantenido y han sido denunciadas por defensores de Derechos Humanos de la Asociación de Cabildos Indígenas del Norte del Cauca. Los integrantes del EPL comandados para estos departamentos por alias Rojas y el Paisa, ahora se pelean a muerte zonas como El Playón, El Crucero y La Laguna de Corinto, porque toda esa marihuana proviene de estos poblados, ubicados

259 SAT N° 37 DE 2019

260 Ver en: <https://verdadabierta.com/tres-municipios-valle-del-cauca-alto-riesgo-incremento-la-violencia/>

261 Ver en: <https://lasillavacia.com/silla-pacifico/el-epl-le-pone-gasolina-la-guerra-por-la-coca-en-valle-69551>

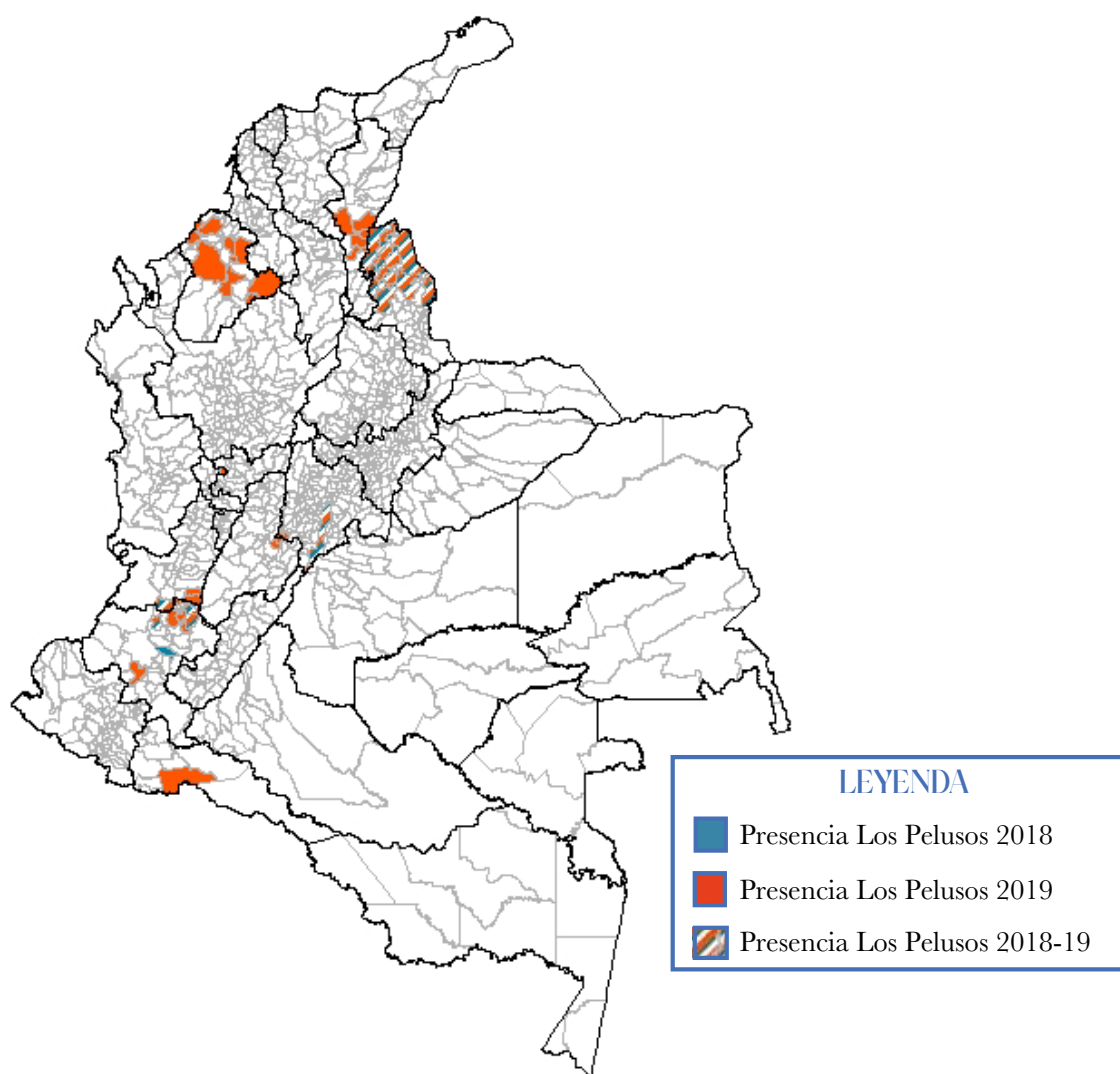
262 SAT N° 06 DE 2019

263 Ver en: <https://www.biesimci.org/index.php?id=83>

en la zona rural de este municipio del norte del Cauca<sup>264</sup>.

En el departamento de Norte de Santander, su principal centro de operaciones, ejercen control social y de movilidad de la población, también generan sanciones a quien controvierte las normas impuestas por el grupo armado. Además, existen denuncias por el ejercicio de control sobre líderes y representantes; así como el asesinato de estos sumado al de excombatientes de las Farc. Allí también se denuncia el narcotráfico —con toda su cadena—, la minería ilegal, el tráfico de madera y de personas y el contrabando, economías que siguen siendo proveedoras de dinero, al igual los laboratorios artesanales de producción de clorhidrato de cocaína que al aparecer ahora se encuentran bajo el manejo de alias Cóndor y Grillo, los nuevos lugartenientes del EPL<sup>265</sup>. Es preciso mencionar que, según el último registro del Simci, Norte de Santander es el departamento con más siembra de cultivos de coca para 2019 con 41.711ha<sup>266</sup>.

### Mapa 10. Presencia de Los Pelusos 2018-2019



264 Ver en: <https://webcache.googleusercontent.com/search?q=cache:e92hxYKIIy8J:https://www.elpais.com.co/contenido-premium/asi-es-la-guerra-que-se-libra-por-la-marihuana-en-el-norte-del-cauca.html+&cd=1&hl=es-419&ct=chk&gl=co>

265 Ibíd.

266 Ver en: <https://www.biesimci.org/index.php?id=83>

| <b>AFECCIÓN DEL EPL-PELUSOS</b>                                    |                        |
|--|------------------------|
| <b>CAUCA</b>   |                        |
| <b>2018</b>  | <b>2019</b>            |
| Corinto  | Caloto                 |
| Miranda  | Corinto                |
| Patía  | Florencia              |
| Popayán  | Jambaló                |
| Suárez   | Miranda                |
| Toribío  | Patía                  |
|  | Puerto Tejada          |
|  | Santander de Quilichao |
|  | Suárez                 |
|  | Toribío                |
| <b>CUNDINAMARCA</b>  |                        |
| No se identifican zonas afectadas para el segundo semestre de 2018 | Bogotá                 |
|  | Girardot               |
|  | Ricaurte               |
| <b>TOLIMA</b>  |                        |
| No se identifican zonas afectadas para el segundo semestre de 2018 | Espinal                |
|  | Flandes                |
| <b>NORTE DE SANTANDER</b>  |                        |
| Ábrego   | Ábrego                 |
| Convención   | Convención             |
| Cúcuta   | Cúcuta                 |
| El Carmen  | El Carmen              |
| El Tarra   | El Tarra               |

| Hacarí   | Hacarí            |
|--|-------------------|
| La Playa de Belén  | La Playa de Belén |
| Ocaña  | Ocaña             |
| San Calixto  | Puerto Santander  |
| Sardinata  | San Calixto       |
| Teorama  | Sardinata         |
| Tibú   | Teorama           |
|  | Tibú              |
| <b>PUTUMAYO</b>  |                   |
| No se identifican zonas afectadas para el segundo semestre de 2018 | Puerto Asís       |
| <b>RISARALDA</b>   |                   |
| No se identifican zonas afectadas para el segundo semestre de 2018 | Quinchía          |
| <b>VALLE DEL CAUCA</b>   |                   |
| Jamundí  | Florida           |
|  | Jamundí           |
|  | Pradera           |
| <b>CESAR</b>   |                   |
|  | Chimichagua       |
|  | Curumaní          |
|  | Pailitas          |
|  | Pelaya            |

## LIBERTADORES DEL NORDESTE / NUEVO RENACER O GÜEROS

De este grupo se empieza a conocer en agosto de 2018<sup>267</sup>, cuando circuló un panfleto en diez municipios del nordeste antioqueño, en el cual se expresa lo siguiente<sup>268</sup>: “*La Organización Libertadores del Nordeste anuncia su llegada a la región con el fin de que las personas de la población ajenas al conflicto no caigan en él. A partir de la fecha emprenderemos la lucha frontal contra las mal llamadas Autodefensas Gaitanistas de Colombia, AGC, también conocidas como Clan del Golfo o Urabeños*”<sup>269</sup>. Se dice que este grupo estaría conformado por ex miembros de las AUC y que operaría con distintos nombres desde hace algunos años en la

267 SAT N° 52 de 2018

268 SAT N° 71 de 2018

269 Ver en: Análisis Urbano, “Nuevo grupo armado ilegal promete enfrentar a las AGC en el Nordeste antioqueño”, agosto 9 de 2018, en: <https://analisisurbano.org/nuevo-grupo-armado-ilegal-promete-enfrentar-a-las-agc-en-el-nordeste-antioqueño/>



región<sup>270</sup>. Sin embargo, otra hipótesis señala que serían una herencia de Los Rastrojos<sup>271</sup>. En 2018 reaparecieron con una estructura organizada desde distintas cárceles y conformada por personas que vienen desde el Meta con armas y material bélico<sup>272</sup>.

Sus operaciones se concentraron en Segovia, donde buscan el control de la minería ilegal y el tráfico de drogas como en otros nueve municipios de Antioquia, con el fin de ganarle el dominio del territorio a las AGC. Dichas acciones han causado un aumento en la cifra de homicidios en el territorio generadas por los enfrentamientos entre estos dos grupos. El grupo LDNP también es sindicado de amenazas a periodistas de Segovia<sup>273</sup> y de amedrentar a la población con la circulación de panfletos y aparición de grafitis.

En sus últimos comunicados han declarado objetivo militar a miembros de las AGC, con estos disputan el control sobre el paso de de drogas y armas, este hecho se dio mediante un vídeo<sup>274</sup> que circuló en redes sociales hacia noviembre de 2019<sup>275</sup>. Se dice que presuntamente trabajan en conjunto con Los Caparros<sup>276</sup>.

| <b>AFECCIÓN DE LIBERTADORES DEL NORDESTE</b> |             |
|--|-------------|
| <b>ANTIOQUIA</b>                             |             |
| <b>2018</b>                                  | <b>2019</b> |
| Amalfi                                       | Remedios    |
| Anorí  | Segovia     |
| Cisneros                                     |             |
| Remedios                                     |             |
| San Roque                                    |             |
| Santo Domingo                                |             |
| Segovia                                      |             |
| Vegachí                                      |             |
| Yalí   |             |
| Yolombó                                      |             |

## LA CORDILLERA

Esta estructura surgió luego de la desmovilización del Bloque Central Bolívar de las AUC bajo el mando de Carlos Mario Jiménez, alias Macaco, extraditado a Estados Unidos en 2008. Hasta 2011

270 Ver en: La Silla Vacía, “El mapa que traza el aumento de coca en Antioquia”, octubre 5 de 2018, en: <https://lasillavacia.com/silla-paisa/el-mapa-que-traza-el-aumento-de-coca-en-antioquia-68261>

271 Ver en: Ver en: <https://www.semana.com/nacion/articulo/bajo-cauca-el-nido-de-alanzas-mexicanas-con-el-narcotrafico/662530>

272 Ver en: El Telégrafo, “Libertadores del Nordeste” nuevo grupo armado que apareció en Segovia, Antioquia”, agosto 15 de 2018, en: <http://eltelegrafo.co/libertadores-del-nordeste-nuevo-grupo-armado-que-aparecio-en-segovia-antioquia/>

273 Ver en: Ver en: <https://www.rcnradio.com/colombia/antioquia/amenazan-periodista-de-segovia-antioquia>

274 SAT N° 51 de 2019

275 Ver en: Ver en: <https:// analisisurbano.org/grupo-ilegal-libertadores-del-nordeste-declara-objetivo-militar-a-colaboradores-del-clan-del-golfo/54910/>

276 Ver en: Ver en. <https://www.lapiragua.co/capturado-alias-fabian-cabecilla-de-la-comision-libertadores-de-los-caparros-judicial/>

fue comandada por alias Niño Fabián y durante los últimos años estaría bajo las órdenes de alias Don A y alias El Indio, quienes comandaban un grupo de por lo menos 40 hombres<sup>277</sup>.

Se dice que Alias Nene, uno de los cabecillas de la banda hasta 2019, viajó a Madrid donde creó una oficina de cobro involucrando sicarios, en semejanza a los grupos armados colombianos que tienen las mismas economías ilegales. Presuntamente, habrían encargado los asesinatos a un grupo conocido como Patrulla de la Muerte, el cual es un grupo criminal sueco al que pertenecen sicarios somalíes que actúan en Europa<sup>278</sup>.

Entre las acciones que realizan en Colombia, se encuentran los asesinatos, venta de drogas<sup>279</sup>, desplazamientos forzados, extorsiones y control de microtráfico, se establece que su injerencia se da principalmente en el occidente del departamento de Caldas<sup>280</sup>, llegando a tener incidencia hasta el departamento de Nariño.

| <b>AFECTACIÓN DE LA CORDILLERA</b>                                 |                 |
|--|-----------------|
| <b>CALDAS</b>  |                 |
| <b>2018</b>  | <b>2019</b>     |
| Viterbo  | Anserma         |
|  | Chinchiná       |
|  | Viterbo         |
| <b>RISARALDA</b>   |                 |
|  | Belén de Umbría |
| Pereira  | Pereira         |
| <b>ANTIOQUIA</b>   |                 |
| No se identifican zonas afectadas para el segundo semestre de 2018 | Santuario       |
| <b>NARIÑO</b>  |                 |
| No se identifican municipios de actuación                          |                 |
| <b>CAUCA</b>   |                 |
| No se identifican zonas afectadas para el segundo semestre de 2018 | El Patía        |
|  | El Tambo        |
|  | La Sierra       |

## LA EMPRESA

Estructura formada en 2006 por exintegrantes del Bloque Calima de las Autodefensas Unidas de Colombia (AUC), como oficina de cobro al servicio de Los Rastrojos, quienes reclutaron integrantes

277 Ver en: El Colombiano, “El desafío que traen las bandas para 2018”, enero 15 de 2018, en: <https://www.elcolombiano.com/colombia>

278 Ver en: <https://www.eltiempo.com/unidad-investigativa/el-nuevo-desembarco-de-los-narcos-colombianos-en-europa-441508>

279 Ver en: <https://www.lapatria.com/sucesos/golpe-con-capturas-miembros-de-la-banda-la-cordillera-en-anserma-442808>

280 Ver en: <https://www.lapatria.com/sucesos/ocuparon-bienes-de-la-banda-cordillera-en-caldas-444776>

de pandillas y desertores de las FARC-EP. Su objetivo principal era contener el avance de las AGC en Buenaventura, para lo cual se asentaron en los barrios Caldas, Unión de Vivienda, Nuevo Amanecer, Progreso y parte del Carlos Holmes<sup>281</sup>, presencia que posteriormente se amplió a otras zonas de la ciudad puerto. Esta estructura cobra protagonismo con el inicio de la guerra entre Los Rastrojos y las AGC, situación que dejó al descubierto las casas de pique y causó el desplazamiento de cientos de personas. Tras el fin de esa etapa de confrontaciones, la derrota de Los Rastrojos y la salida del panorama de los Hermanos Calle Serna, La Empresa queda debilitada y, en 2015, Robert Daniel Quintana, alias Robert o Cholo, inició una reestructuración basada en el reclutamiento de menores<sup>282</sup>.

En el año 2019 su actividad se ha visto diezmada<sup>283</sup> por el control de otros grupos locales con actuación en el puerto de Buenaventura y la captura en septiembre de 2019 de alias El viejo o Cholo, máximo cabecilla de la banda. Sin embargo, no dejan de tener importancia en el escenario delictivo pues aún manejan negocios que tienen que ver con el narcotráfico, la extorsión, el secuestro y los homicidios selectivos en la modalidad de sicariato. Además, se les sindicó de causar desplazamientos masivos en la zona urbana de Buenaventura<sup>284</sup>. Se puede señalar que históricamente han sido sindicatos del manejo de casas de pique, control que hoy es disputado con el grupo conocido como La Local.

| <b>AFECTACIÓN DE LA EMPRESA</b>                                    |              |
|--|--------------|
| <b>VALLE DEL CAUCA</b>   |              |
| <b>2018</b>  | <b>2019</b>  |
| Buenaventura   | Buenaventura |
|  | Cali         |
| <b>CALDAS</b>  |              |
| No se identifican zonas afectadas para el segundo semestre de 2018 | La Dorada    |
| <b>CHOCÓ</b>   |              |
| Quibdó   | Quibdó       |

## LA LOCAL

De este grupo no se reconoce su origen, aún así ha tomado fuerza su nombre en Buenaventura, siendo que es una estructura que al parecer tendría enlaces con grupos mexicanos para el envío de Cocaína, razón por la que también existe una disputa en la zona con la banda La Empresa. La Local ha tomado mayor dominio, el cual se ve reflejado en mayores acciones armadas en comparación con la banda La Empresa. El principal cabecilla de la organización era alias Diego Optra hasta

281 Ver en: El Espectador, “La historia de ‘La Empresa’ que aterroriza a Buenaventura”, abril 14 de 2017, en: <https://www.elespectador.com/noticias/judicial/la-historia-de-la-empresa-que-aterroiza-buenaventura-articulo-689257>

282 Ibídem.

283 SAT N° 49 de 2019

284 <https://www.elnuevosiglo.com.co/articulos/09-2019-la-carcel-el-viejo-presunto-jefe-de-la-banda-criminal-la-empresa>

octubre de 2019, quien comandaba el grupo desde Antioquia donde fue capturado.

Antes de la captura de Diego Optra, La Local era comandada por alias Lugo Bustamante junto con el padre de Diego Optra -capturado en Costa Rica- y se les conocía como el Clan Bustamante. Luego Diego Bustamante o Diego Optra pasó a sucederlo, junto con un segundo cabecilla conocido como Gordolindo, capturado en septiembre de 2019. A este grupo se le sindicó de haber cometido el asesinato de Temístocles Machado en enero de 2018 en Buenaventura<sup>285</sup>; además de, extorsiones a comerciantes, reclutamiento de menores y secuestros<sup>286</sup>.

| AFECTACIÓN DE LA LOCAL |              |
|------------------------|--------------|
| VALLE DEL CAUCA        |              |
| 2018                   | 2019         |
| Buenaventura           | Buenaventura |

## LOS CAQUETEÑOS

En el Amazonas hace presencia el grupo Los Caqueteños, quienes operarían principalmente en la zona de la triple frontera entre Colombia, Perú y Brasil, y con algunas presencias para el tráfico de marihuana en los departamentos de Putumayo, Caquetá, Huila, Tolima y Valle del Cauca. Su centro delictivo es Leticia, municipio donde acopian la cocaína procedente de Perú entregada por el Clan Chuquizuta<sup>287</sup>. En la zona fronteriza de Brasil tienen control territorial compartido y negocios con el Cartel La Familia del Norte, además de manejar en conjunto rutas de tráfico de drogas hacia África<sup>288</sup>.

Presuntamente, manejarían un corredor de droga entre Huila y la amazonía con el fin de transportar todo tipo de material de guerra, así como drogas. Entre sus actividades de también se encuentran la explotación ilícita en yacimientos mineros, acciones que han contaminado e impactado de manera negativa el ecosistema de la Amazonía, donde al ser una zona fronteriza también ejercen control sobre actividades de narcotráfico en gran cantidad<sup>289</sup>.

| AFECTACIÓN DE LOS CAQUETEÑOS |             |
|------------------------------|-------------|
| HUILA                        |             |
| 2018                         | 2019        |
| Acevedo                      | Campoalegre |
| Guadalupe                    |             |

| La Plata                                  |  |
|---|--|
| Suaza                                     |  |
| AMAZONAS                                  |  |
| No se identifican municipios de actuación |  |

285 Ver en: <https://www.rcnradio.com/colombia/pacifico/en-medio-de-lujos-diego-optra-comandaba-banda-la-local-en-buenaventura>

286 Ver en: <https://www.lapatria.com/nacional/detienen-segundo-al-mando-de-la-banda-la-local-en-buenaventura-445197>

287 Ver en: <https://www.elspectador.com/noticias/judicial/desmantelan-organizacion-que-tendria-nexos-transnacionales-para-el-trafico-de-drogas-articulo-751855/>

288 Ver en: <https://es.insightcrime.org/brasil-crimen-organizado/familia-del-norte-fdn/>

289 Ver en: <https://informativocaqueta.wixsite.com/informativocaqueta/single-post/2019/01/12/Ej%C3%A9rcito-logr%C3%B3-contundente-golpe-al-GDO-Los-Caquete%C3%B1os-con-la-captura-de-ocho-de-sus-integrantes>

## Otros Narcoparamilitares

En el departamento del Atlántico, encontramos al grupo conocido como Los Costeños, en los que sus máximos cabecillas eran alias Castor y Digno Palomino capturados en 2019 en Venezuela. Estos hombres manejaban distintos negocios ilegales, entre los que se encuentran manejo de casas de pique en Barranquilla<sup>290</sup>, homicidios selectivos<sup>291</sup>, tráfico de drogas y extorsión<sup>292</sup>. Entre sus alianzas se puede nombrar la que tenían con la banda ‘Los 40 negritos’, bajo el mando de alias el Gordo 40, en subcontratación con estos, operarían en Atlántico y Sincelejo en sucre por medio de oficinas de cobro, en alianza también con Los Rastrojos.

En el norte del país, también se encuentra La Oficina Caribe, un grupo creado por el ex paramilitar Hernán Giraldo en unión con La oficina de Envigado para el control de la amplia zona conocida como Troncal Caribe, con el fin de extender su poder hasta La Sierra Nevada de Santa Marta, Ciénaga y La Alta Guajira, siendo estos, importantes fortines para la salida de droga hacia el exterior. En Santa Marta estarían utilizando el puerto para el envío de grandes cantidades de droga en alianza con Los Pachencas y con el fin de hacer frente a las AGC en la zona. Entre sus acciones se encuentran extorsiones, asesinatos y cobro de impuestos ilegales a la población<sup>293</sup>. Uno de los principales líderes de esta organización sería Elkin López, alias La Silla o Doble Rueda, quien se encuentra en prisión domiciliaria desde finales de 2019.

Otro grupo en disputa por la costa Caribe es el Clan de los Rojas<sup>294</sup>, un antiguo grupo paramilitar que actuaba aparte de las AUC, comandados por el ya muerto Adán Rojas Ospino alias ‘El Viejo’ y sus hijos Adán, José Gregorio, Camilo y Rigoberto Rojas Mendoza, en la época de los 90 estos se enfrentaban contra la estructura paramilitar de Hernán Giraldo Serna, alias ‘el Patrón’; posteriormente se adhirieron a las AUC y lograron controlar gran parte del Magdalena en especial Santa Marta y Ciénaga en unión con alias H.H. Actualmente, con un poder ya limitado, pero con un conocimiento de la zona bastante extenso, tienen acciones de reclutamiento de jóvenes para cometer acciones ilegales como el ejercicio de control y vigilancia de la población, esto con el fin de prestar servicios de cobranzas, sicariato y demás a los grupos dominantes de la zona<sup>295</sup>.

En la subregión del Bajo Cauca Antioqueño, circuló un panfleto firmado el 21 de septiembre de 2018, por un grupo autodenominado Héroes del Central Bolívar Bajo Cauca. BCB”, en este comunicado se expresan como una organización “*política, militar y social*”, *que defiende al campesino y que está en contra del atropello y “cobardía” con que son tratados los civiles por parte de las AGC o Clan del Golfo.* Al parecer pertenecen a las antiguas AUC; sin embargo, esta información no se ha confirmado y

290 Ver en: Ver en: <https://www.elheraldo.co/judicial/en-intercepciones-los-costenos-descubren-que-se-enviaban-videos-de-los-descuartizados>

291 Ver en: Ver en: <https://www.elheraldo.co/judicial/los-nuevos-costenos-detras-de-desmembramientos-en-barranquilla-autoridades-616578>

292 Ver en: Ver en: [https://caracol.com.co/emisora/2019/05/04/barranquilla/1556988747\\_582537.html](https://caracol.com.co/emisora/2019/05/04/barranquilla/1556988747_582537.html)

293 SAT N° 44 DE 2019

294 Ibid.

295 Ver en: <https://www.elheraldo.co/judicial/el-clan-de-los-rojas-y-el-asesinato-de-un-magistrado-661880>

tampoco han vuelto a aparecer panfletos de este grupo o acciones armadas.

En el sur del país, la Defensoría del Pueblo ha llamado la atención sobre la existencia de un nuevo grupo armado que se estaría moviendo en inmediaciones de Putumayo, el cual es conocido como La Mafia<sup>296</sup>, conformado por miembros de La Constru y disidentes de los Frentes 15, 32, 48 y 49, además de grupos posdesmovilización de las AUC. Sin embargo, no se tiene un total registro de acciones de esta nueva estructura, podría deberse a que tiene auspicio de grupos extranjeros que buscan quedarse con los negocios ilegales de la región por medio de la unión de varios grupos con gran injerencia en la zona o GAO que vienen de otros departamentos con el mismo fin. Aún así, fuentes oficiales señalan una alianza entre los frente 1 y 48 con el fin de combatir este nuevo grupo armado.

También se ha identificado en Medellín, Soacha y Bogotá presencia de un reducto del antiguo grupo compuesto por exmiembros de las AUC, que se conoce como Los Paisas, adherido a la Oficina de Envigado<sup>297</sup> y que funciona como una facción sicarial con acciones de narcotráfico en las ciudades, al parecer auspiciados por las AGC. En Bogotá con la llegada de bandas venezolanas han perdido control; sin embargo, siguen presentes enfrentándose a su principal enemigo, que es la banda urbana conocida como Los Sayayines, recordados por ejercer control en el antiguo Bronx. Estos dos grupos han generado Vendettas por el control y establecimiento de Fronteras invisibles tanto en Medellín como en Bogotá y Soacha<sup>298</sup>.

Por otro lado, encontramos a Los Botalones, quienes no tienen actuación reciente identificada, especialmente en su zona de movilización que es el Magdalena Medio, lo mismo sucede con el Clan Isaza y Los Paracos del Magdalena. Estos grupos, aunque suelen no llamar la atención, en su mayoría debido a su reducida capacidad de actuación son absorbidos por otros grupos de mayor envergadura que actúan en las zonas donde normalmente tenían dominio, otro de los factores que transformó el escenario de confrontación, fue la firma de los acuerdos de paz entre Gobierno y Farc, los cuales generaron nuevas estructuras con expansión en todo el país.

| <b>AFECCIÓN DE OTROS GRUPOS NARCOPARAMILITARES</b> |                  |
|--|------------------|
| <b>LOS COSTEÑOS</b>                                |                  |
| <b>ATLÁNTICO</b>                                   |                  |
| <b>2018</b>  | <b>2019</b>      |
| Barranquilla                                       | Barranquilla     |
|  | Galapa           |
|  | Palmar de Varela |
|  | Sabanagrande     |
|  | Santo Tomás      |

| <b>SUCRE</b>                              |             |
|---|-------------|
| Sincelejo                                 | Sincelejo   |
| <b>LA OFICINA CARIBE</b>                  |             |
| <b>MAGDALENA</b>                          |             |
| Santa Marta                               | Santa Marta |
| Ciénaga                                   | Ciénaga     |
| <b>LA GUAJIRA</b>                         |             |
| No se identifican municipios de actuación |             |

296 SAT N° 40 DE 2019

297 SAT N° 43 de 2019

298 Ver en: <https://www.infobae.com/america/colombia/2019/07/28/la-guerra-narco-de-los-paisas-y-los-sayayines-que-hay-detras-de-los-descuartizamientos-que-tienen-aterrorizada-a-bogota/>

|  |             |
|--|-------------|
| <b>CLAN ROJAS</b>                            |             |
| <b>MAGDALENA</b>                             |             |
| 2018   | 2019        |
| Santa Marta                                  | Santa Marta |
| Ciénaga                                      | Ciénaga     |
| <b>HÉROES DEL CENTRAL BOLÍVAR BAJO CAUCA</b> |             |
| <b>ANTIOQUIA</b>                             |             |
| Cáceres                                      | Cáceres     |
| Caucasia                                     | Caucasia    |
| El Bagre                                     | El Bagre    |
| Nechí  | Nechí       |
| Tarazá                                       | Tarazá      |
| Zaragoza                                     | Zaragoza    |
| <b>LA MAFIA</b>                              |             |
| <b>PUTUMAYO</b>                              |             |

|   |          |
|---|----------|
| No se identifican municipios de actuación |          |
| <b>LOS PAISAS</b>                         |          |
| <b>ANTIOQUIA</b>                          |          |
| Medellín                                  | Medellín |
| <b>CUNDINAMARCA</b>                       |          |
| Bogotá                                    | Bogotá   |
| Soacha                                    | Soacha   |
| <b>LOS BOTALONES</b>                      |          |
| <b>ANTIOQUIA</b>                          |          |
| No se identifican municipios de actuación |          |
| <b>BOLÍVAR</b>                            |          |
| No se identifican municipios de actuación |          |
| <b>CESAR</b>                              |          |
| No se identifican municipios de actuación |          |

## ÁGUILAS NEGRAS

Las Águilas Negras no aparecen en la geografía del país como un grupo armado que tenga estructuras permanentes y jefes conocidos; es un nombre o razón social utilizada por diferentes estructuras armadas con el fin de amedrentar a comunidades o personas. La modalidad de presencia es la circulación de panfletos para amenazar de muerte a miembros de organizaciones y a líderes o lideresas sociales, además de crear terror con fines políticos de ataque, acudiendo al término de limpieza social y presentándose como una estructura contrainsurgente. El Estado por su parte ha señalado que Las Águilas Negras no existen y que por el contrario las intimidaciones son Apócrifas, es decir que no pertenecen a este grupo y su nombre es utilizado por terceros.

Una de las características principales del tipo de amenaza de quienes hacen uso del nombre de las Águilas Negras, es que nunca llaman la atención sobre las acciones violentas a cometer y más bien buscan relacionar asesinatos con amenazas de otros nuevos, generando miedo en las comunidades o personas sobre ciertos hechos sin enlace alguno. Además, a lo largo del país se presentan con distintos nombres y en articulación con otros grupos armados, entre los nombres que se pueden señalar están los siguientes: Bloque Militar del Pacífico Suroccidente de Nariño de las Águilas Negras, bloque Metropolitano de Bucaramanga de las Águilas Negras, bloque Central Águilas Negras, Águilas Negras Bloque Capital DC, Las Águilas Negras Distrito Capital, Águilas Negras, Bloque Capital del Huila Comando Conjunto Águilas Negras-Los Rastrojos y Águilas Negras Nueva Generación<sup>299</sup>.

299 Ver en: <https://www.eltiempo.com/justicia/conflicto-y-narcotrafico/que-son-los-aguilas-negras-y-quienes-estan-detras-de-las-amenazas-453538>

A partir de 2017, se excluyen de la categoría de grupos narcoparamilitares. Se analizan de manera diferenciada, lo que significa una leve alteración en la comparación de números de municipios afectados por narcoparamilitares.

| <b>ÁGUILAS NEGRAS</b>                      |                        |
|--|------------------------|
| <b>CALDAS</b>                              |                        |
| <b>2018</b>                                | <b>2019</b>            |
| Marmato                                    | Marquetalia            |
| Riosucio                                   | Samaná                 |
| Supía                                      |                        |
| <b>CASANARE</b>                            |                        |
| Hato Corozal                               | Hato Corozal           |
| Paz de Ariporo                             | Paz de Ariporo         |
| <b>CAUCA</b>                               |                        |
| Caloto                                     | Patía                  |
|  | Santander de Quilichao |
|  | Suárez                 |
| <b>CUNDINAMARCA</b>                        |                        |
| Bogotá                                     | Bogotá                 |
| Soacha                                     | Girardot               |
|  | Soacha                 |
| <b>GUAVIARE</b>                            |                        |
| No se identifican municipios de afectación |                        |
| <b>LA GUAJIRA</b>                          |                        |
| Maicao                                     | Maicao                 |
| Uribe                                      |                        |
| <b>MAGDALENA</b>                           |                        |

|  | Santa Marta                                 |
|--|---|
| <b>META</b>  |   |
| Villavicencio  | No se identifican zonas afectadas para 2019 |
| <b>NARIÑO</b>  |   |
|  | Barbacoas                                   |
| No se identifican zonas afectadas para el segundo semestre de 2018 | Ricaurte                                    |
|  | Tumaco                                      |
| <b>TOLIMA</b>  |   |
| No se identifican zonas afectadas para el segundo semestre de 2018 | Ataco                                       |
|  | Flandes                                     |
| <b>VALLE DEL CAUCA</b>   |   |
| Florida  |   |
| Pradera  | No se identifican zonas afectadas para 2019 |



## CONCLUSIONES GENERALES INFORME NARCOPARAMILITARES

- Existe un reacomodo de los grupos armados en el país, que ha generado disminución en los últimos dos años del número de municipios con registro de presencia. Para el caso de los grupos Narcoparamilitares existe presencia de alta intensidad (eventos recurrentes en más del 40% del total de municipios) en: Antioquia, Bolívar, Caquetá, Cauca, Chocó, Córdoba, Guaviare, Meta, Norte de Santander, Putumayo y Valle.
- La actuación de los grupos armados en ciertas regiones se da por la concentración de escenarios propicios para acumular rentas y beneficiarse de “ordenes armados” en las que cumplen el papel de fuerza ilegal de orden y parte de un complejo macro criminal.
- La capacidad de hacer incursiones o de tener un control parcial de territorios en cerca de 261 municipios les permite a estos grupos narcoparamilitares y herederos del paramilitarismo, cometer acciones ilícitas como el narcotráfico, minería de oro, explotación otros recursos naturales, apropiación de tierras y territorios con potencialidades para capturar rentas en las cadenas de inversión en macro proyectos y grandes obras de infraestructura; también intentan mantener beneficios por vínculos con poderes políticos y económicos, y por el aprovechamiento de sus condiciones geográficas (movilidad y repliegue).
- El conflicto armado se ha transformado a lo largo del tiempo, por lo que es preciso señalar que a partir de 2014 y hasta 2019 se ha dado una disminución de la cobertera municipal narcoparamilitar, donde una de las razones está asociada al debilitamiento y múltiples fracturas de las AGC o Clan del Golfo. Entre 2018 y 2019, la reducción de afectación se ha dado más leve respecto a otros años; para 2019, año del presente informe hay registro de eventos o afectación municipal del 23% en tanto en 2018 era del 25%.
- En contraste con lo anterior en el periodo 2018-2 y 2019 hay un aumento en el número de grupos Narcoparamilitares con presencia en el país, de 11 de los que se tenía referencia para el informe anterior, en la actualidad fueron encontrados 15 con actuaciones definidas. Ese aumento obedece al fraccionamiento de algunos como las AGC/Clan del Golfo y a la formación de otros con menor capacidad de afectación territorial.
- Entre los grupos Narcoparamilitares que en 2019 han ganado mayor terreno frente a la ocupación de territorio y dominio sobre economías ilegales, se encuentran: Los Pachencas, Los Caparros y el EPL. Esa ampliación no compensa la reducción de la presencia de las AGC/Clan del Golfo; en el caso del EPL se relaciona con expansión sobre antiguos territorios de influencia de las FARC EP, por la que se dan disputas con el ELN.
- De 1123 municipios que conforman el país, se tiene un mapa por intensidad de presencia

que muestra que 284 municipios registran baja intensidad, 160 intensidad media y 252 alta intensidad, para el periodo que comprende 2008 a 2019. Si se compara con 2008 a 2018 se observa un cambio en 2019, sobre todo en la presencia de alta intensidad que relaciona 232 municipios, mientras que la de media es de 166 y baja en 293. Lo que significa una consolidación en zonas y corredores con un alto interés estratégico por parte de los grupos armados.

- En los últimos dos informes se ha advertido sobre la transformación de los grupos Narcoparamilitares y su nueva gran capacidad de adaptación a los cambios, que les ha permitido mantener dominio en el tiempo intentando recomponerse ante golpes como la pérdida de mandos altos, las divisiones y luchas entre bandos de un mismo origen o con otros por disputa de territorios. Se han visto obligados a cambiar la forma de organización por otra más confederada, alianza de grupos más autónomos, tercerización de actividades, control con nuevos micro negocios locales que les sirven de puntos de apoyo.
- Las **AGC** siguen siendo el grupo narcoparamilitar con mayor presencia territorial en el país; según registros de INDEPAZ, para el año 2019 tuvieron injerencia en zonas de 180 municipios, que hacen parte de 32 departamentos.
- El **EPL** es el grupo con mayor expansión territorial en el último año, de tener algún tipo de presencia en 19 municipios a lo largo de 2018, pasaron a tener eventos de presencia en 37 municipios de 2019.
- La mayor presencia en el país de carteles extranjeros, entre ellos mexicanos y brasileños, ha generado un fortalecimiento de los grupos Narcoparamilitares en el país por medio del financiamiento de armas y dinero. En reciprocidad, los grupos colombianos prestan aparatos de seguridad en la cadena del narcotráfico, en negocios de lavado de activos y movilización al interior del país de agentes de mafias transnacionales que llegan a supervisar las condiciones del negocio ilegal.
- Perduran situaciones de corrupción y captura de instancias del Estado y de la política para la realización de las acciones ilegales del complejo paramilitar. De la misma manera los grupos armados narcoparamilitares siguen siendo la parte más visible del fenómeno macrocriminal que tiene sus eslabones más fuertes en poderes económicos y políticos que se alimentan con el lavado de activos y con la imposición violenta de formas de poder.
- Indepaz continúa llamando la atención sobre el uso del nombre de las Águilas Negras para generar intimidaciones o amenazas a lo largo del territorio nacional. Distintos grupos hacen uso de la razón social de este grupo que tuvo orígenes paramilitares, y del que hoy no se tiene registro de actuación, con el fin de intimidar o generar acciones violentas sin ser descubiertos.

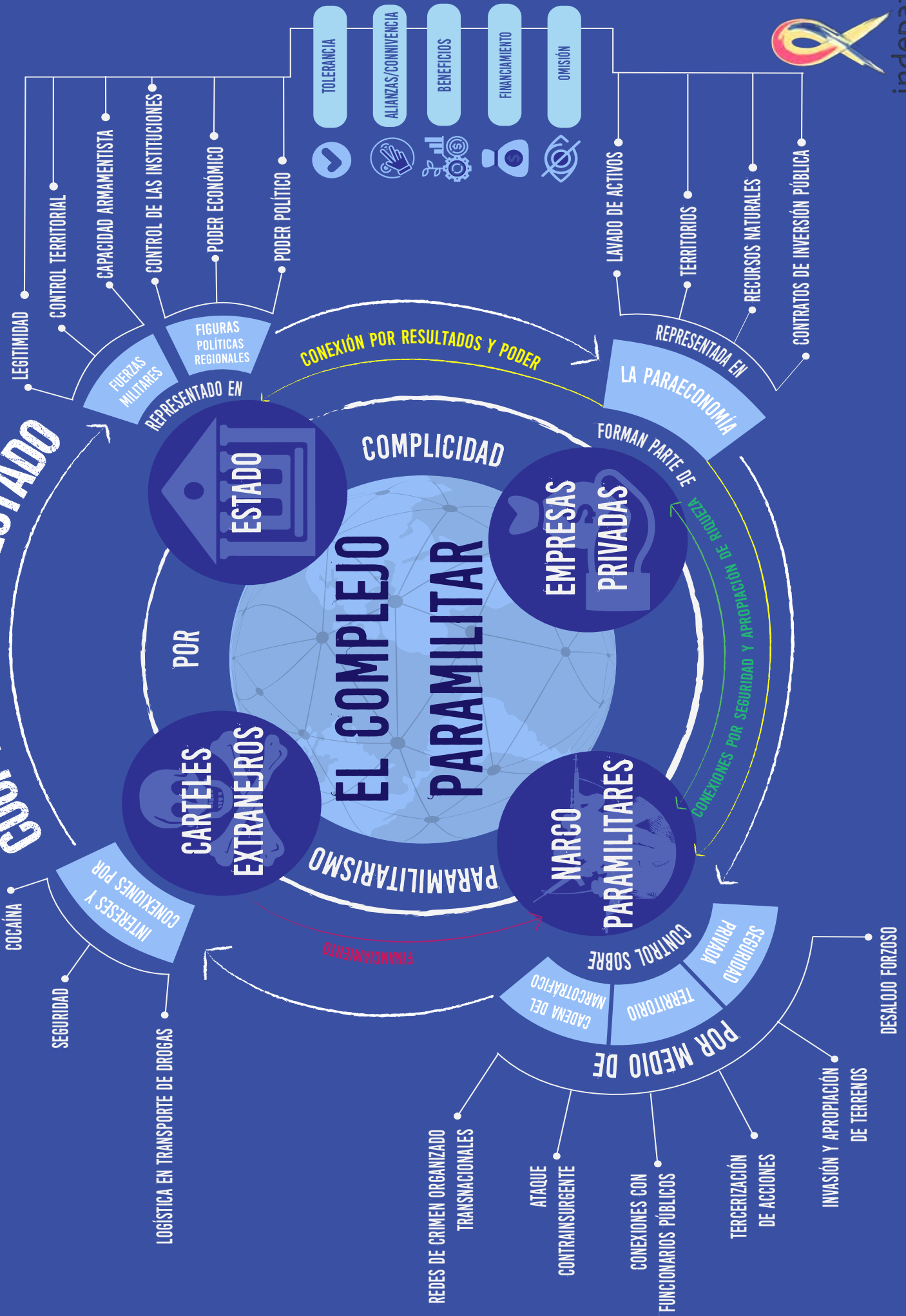
## CONCLUSIONES PARA ALGUNOS GRUPOS NARCOPARAMILITARES

- Las **AGC** presentan mayor afectación en los departamentos de Antioquia, Chocó y Córdoba, zonas en disputa con **Los Caparros, Pachenca, ELN** y **GAOr** de **los frentes 18 y 36**. En estos lugares se denuncian continuos combates por el dominio de las economías ilegales como minería ilegal, manejo de toda la cadena del narcotráfico y actividades de extorsión y sicariato. También hay acciones de control sobre la población civil.
- El Nudo de Paramillo representa un fortín para los grupos armados ilegales en términos de corredores de movilidad. Esta zona es disputada por **AGC y GAOr del frente 18**.
- **Las AGC** en la región Caribe buscan fortalecer redes locales mediante grupos o bandas de menor tamaño, las cuales tienen injerencia y dominio sobre corredores de conexión al Golfo de Morrosquillo, La Mojana Bolivarense y La Serranía del Perijá. Allí existe control de las cuencas de los ríos para la exportación de drogas hacia Asia y Centroamérica. En estos departamentos también se denuncian otras economías ilegales como el reclutamiento de menores, desplazamientos forzados, contrabando de gasolina e instalación de minas y artefactos explosivos.
- Para el caso de Nariño las **AGC** representan riesgo por su concentración hacia la parte central del departamento, donde se disputan rutas para el envío de droga. En una situación comparable se encuentra **Norte de Santander**, allí ejercen actividades de narcotráfico, asesinato de líderes sociales y contrabando de armas en cercanías a la frontera con Venezuela. En el **Valle y Cauca**, hay denuncias de aparición de panfletos con amenazas hacia comunidades indígenas, afro y líderes defensores de derechos humanos, estos mismos mecanismos se dan en distintos departamentos de la región **Andina, Orinoquía y Amazonía** y que se tienen en cuenta como acciones parciales.
- **Los Pachencas** junto con **La Oficina Caribe**, buscan el control de La Troncal Caribe en el eje Ciénaga-Santa Marta-Riohacha para así extender su poder hasta La Sierra Nevada de Santa Marta, Ciénaga y La Alta Guajira, siendo estos, importantes fortines para la salida de drogas hacia el exterior por medio de lanchas rápidas, pistas y penetración en los grandes puertos. También tienen acciones de cobro de vacunas por transacciones de tierra y préstamos de aparatos de seguridad. En Santa Marta y Barranquilla estarían utilizando el puerto para el envío de grandes cantidades de droga por medio de una alianza entre los dos grupos.
- **Los Caparros**, buscan el control de la Serranía de San Lucas, por lo que han generado alianzas con **Los Pachelly** para combatir a las AGC y ganar terreno en más municipios que componen el Bajo Cauca Antioqueño.

- La Presencia de **Los Rastrojos** al interior del país y en la frontera con **Venezuela** ha generado conflictividades que afectan directamente a la población, como: narcotráfico y contrabando de combustible y armas, trata de personas, secuestro y extorsión. Además, este grupo ha generado alianzas con bandas venezolanas que transportan drogas hacia otras regiones que se encuentran al interior del país vecino.
- **Los Pelusos**, aún después de la muerte de Megateo, han ampliado sus zonas de dominio en la región del Catatumbo, Norte de Santander. Sin embargo, factores como la militarización de la frontera con Venezuela y la fuerte presencia del ELN, sumada a la de otros grupos ha propiciado la incursión de emisarios del EPL en el sur del departamento del Valle y noroccidente del Cauca. Buscan contruir bases de operaciones disputando el control territorial y fluvial hacia el Pacifico por el Naya y Buenaventura.
- **Los Pachelly y La Oficina de Envigado** manejan estructuras similares enfocadas en el control de distintas economías en el Área Metropolitana del Valle de Aburrá. Estos grupos han sido denominados por el gobierno como ODIN u Organizaciones Delincuenciales Integradas al Narcotráfico, que en su definición son grupos que tienen alianzas con organizaciones delincuenciales de gran tamaño, a las que prestan servicios de seguridad tanto a los jefes miembros de los grupos como a las rutas de narcotráfico que manejan, también se encargan de cobros extorsivos y narcomenudeo, entre otras acciones ilegales.

**Diagrama 1:** Sobre relaciones y nexos del complejo paramilitar VER

# COOPTACIÓN DEL ESTADO



# GRUPOS POSFARC-EP



# LOS GRUPOS POSFARC- EP: UN ESCENARIO COMPLEJO

## INTRODUCCIÓN

“**H**emos decidido no desmovilizarnos, continuaremos la lucha por la toma del poder por el pueblo y para el pueblo; independientemente de la decisión que tomen el resto de integrantes de la organización guerrillera. Respetamos la decisión de quienes desistan de la lucha armada, dejen las armas y se reincorporen a la vida civil, no los consideramos nuestros enemigos”, señaló en un comunicado el Frente Primero Armando Ríos de las FARC-EP el 10 de junio de 2016<sup>300</sup>. Con ello se inició la materialización de uno de los mayores temores de un proceso de paz: el surgimiento de disidencias y las disputas armadas por los vacíos de poder.

Luego, vino la muerte de alias ‘Don Ye’ en el municipio de Francisco Pizarro en Nariño a finales de 2016<sup>301</sup>, de este hecho se dieron versiones encontradas en las cuales se afirmaba que existía una disputa entre las FARC-EP que negociaba en La Habana e integrantes de la columna móvil Daniel Aldana, no incluidos dentro del acuerdo de paz. Esta situación mal manejada por las FARC-EP y sin respuesta del gobierno Santos desencadenó en el surgimiento de los armados ilegales conocidos como el Frente Oliver Sinisterra y las Guerrillas Unidas del Pacífico. En los seis meses siguientes a lo ocurrido en Nariño, se fueron configurando otras estructuras armadas ilegales (ver gráfico), algunas como divisiones de los frentes históricamente reconocidos con el fin de disputar vacíos de poder dejados por la saliente guerrilla de las FARC-EP.

Los años inmediatamente posteriores a los procesos de desarme, desmovilización o entrega de armas en Colombia, han significado la disminución de los escenarios de violencia desde una mirada de país y a su vez la agudización de unos cuantos, por cuenta de las reconfiguraciones armadas, especialmente en zonas dominadas anteriormente por la guerrilla.

Son varios momentos de esas reconfiguraciones armadas: inicialmente, de surgimiento cuando aparece una gran cantidad de pequeñas estructuras armadas; luego, de confrontaciones entre estructuras, pugnas internas y algunas alianzas o cooptaciones; y por último de estabilización, donde hay controles territoriales claros, estructuras y mandos definidos. Este fenómeno no se da de manera simultánea ni homogénea, por el contrario, en este intervienen factores geográficos, de rentas, de mandos, de modos de actuar, de intereses políticos y económicos, de la acción de la fuerza pública, entre otras.

Para el año 2018 Indepaz presentó el informe Conflictos Armados Focalizados<sup>302</sup>, en este estudio

300 Ver en: <https://www.semana.com/nacion/articulo/proceso-de-paz-frente-primero-de-las-farc-dice-que-nZo-dejara-las-armas/480892>

301 Ver en: <https://lasillavacia.com/historia/las-farc-mataron-don-y-58754>

302 Ver en: <http://www.indepaz.org.co/conflictos-armados-focalizados/>

se hacía una propuesta de interpretación sobre los procesos de reconfiguración armada que se encontraban en curso para entonces. El documento se construyó en una situación de alta variabilidad, en la que había cambio de mandos por acciones militares o surgimiento de nuevos grupos, así como de mecanismos para la consecución de economías ilegales, condiciones que se mantienen hoy en día y que alteran las versiones encontradas trastabillando en historias casi que incomprensibles.

Para el informe de 2018, se plantearon varios debates que no pierden vigencia y que requieren continuar su discusión:

- Las similitudes y lecciones no aprendidas del proceso con las Autodefensas Unidas de Colombia;
- La incapacidad del Estado para ocupar los vacíos de poder dejados por las salientes estructuras armadas;
- ¿Qué son?, ¿todos son iguales?, ¿cómo denominarlos?;
- El problema de las cifras: la incertidumbre para calcular la magnitud del fenómeno desde el número de personas en armas;
- Los carteles del narcotráfico;
- El asesinato contra excombatientes y líderes sociales y con ello la agudización de ciertas violencias en determinadas zonas;
- El reclutamiento de nuevos integrantes, enfatizando en el de menores;
- La subcontratación de pequeñas bandas delincuenciales, situación que hace más difícil la medición de la capacidad real de afectación al orden público por parte de estas estructuras;
- Las relaciones con carteles narcotraficantes y estructuras del crimen transnacional y del lavado de activos;
- Las relaciones de mafias, carteles, financiadores, proveedores de insumos y armas, lavadores de activos, con agentes del Estado en Colombia y en otros países, incluidos los grandes consumidores, centros financieros y paraísos fiscales.

Otros de los vértices, sin duda más controversiales en el panorama del conflicto en Colombia para 2019 y que pueden transformar el escenario, tienen que ver primero, con el retorno a las armas de figuras emblemáticas de las antiguas FARC-EP como Iván Márquez, Jesús Santrich y alias El Paisa, entre otros, para conformar lo que ellos llaman ‘La Nueva Marquetalia’; y segundo, la ola desenfrenada de violencia y homicidios cometidos por los grupos denominados “GAOR<sup>303</sup>” contra las comunidades del Cauca, especialmente indígenas.

Sobre el retorno de Márquez y compañía, persiste la incertidumbre sobre su papel dentro de los grupos que surgieron con la salida de las FARC-EP el escenario armado, principalmente su relación con los hombres de Gentil Duarte.

El gobierno Duque presentó ante las Naciones Unidas un informe de inteligencia que contenía información sobre cumbres entre exguerrilleros bajo la protección del gobierno venezolano, sin

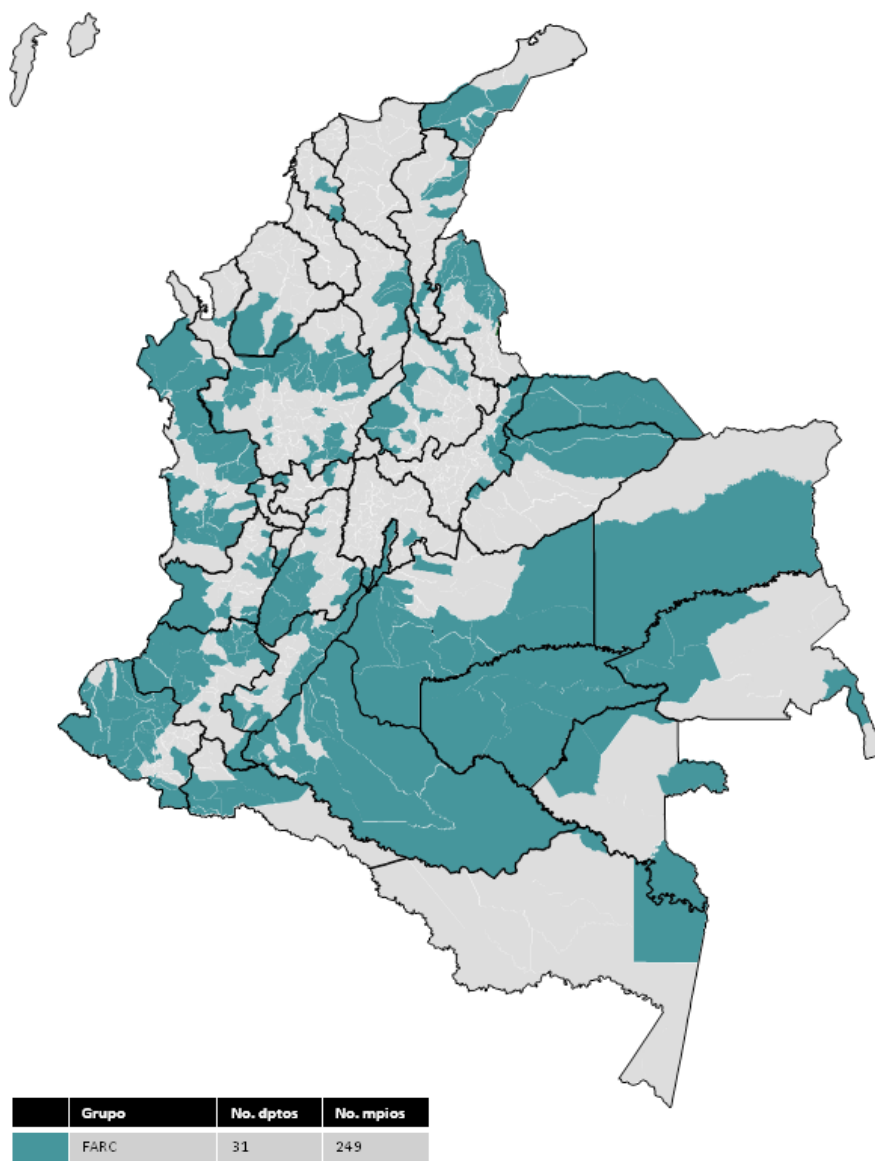
303 Grupos Armados Organizados Residuales.



embargo, el documento terminó sin credibilidad por el mal uso de coordenadas y fotografías falsas, lo que desde el gobierno colombiano terminaron llamando “fotos de contexto”<sup>304</sup>.

Este informe<sup>305</sup> presenta el seguimiento a la afectación municipal en 2019 por acciones de los grupos que se configuraron o reconfiguraron en el marco de las negociaciones de paz y en la fase posterior y actualiza la información de 2018. Además, contrasta e incluye información registrada en las 86 Alertas Tempranas emitidas por la Defensoría del Pueblo en 2018 y las 53 de 2019. Antes de introducirse en la caracterización de cada estructura, abre el espacio para dos debates: Cómo denominarlas y, el segundo, cuál es su magnitud y capacidad de impacto.

### MAPA 1. Municipios con afectación por actividad de Las FARC-EP en 2011



Fuente: Defensoría del Pueblo. Informe de Riesgo Electoral. Elecciones regionales 2011. Julio 2011.

304 Ver en: <https://www.elcolombiano.com/colombia/ivan-duque-responde-por-la-polemica-foto-que-entrego-a-la-onu-del-cln-en-venezuela-DB11670715>

305 Está construido a partir de revisión de noticias, informes de centros de pensamiento y oficiales, y trabajo de campo.

## ¿Disidencias y residuales?

El acuerdo de paz, ha sido atacado por muchos flancos, unos sustentados en sus vacíos y problemas de implementación, pero también es cierto que varios de ellos son falacias motivadas en posturas políticas. En medio de este escenario, se encuentra el discurso manejado frente a las estructuras que se configuraron o reconfiguraron como consecuencia del pacto del Teatro Colón, en donde, de forma puntual, la denominación de las estructuras se convierte en eje central del debate.

Esta no es una situación nueva, con los grupos POS-AUC se constituyó un escenario similar. El gobierno Uribe optó por llamarlos BACRIM para presentarlos como un problema de simples bandas criminales, problema a enfrentar por la Policía, donde ya no existía ningún rastro o vínculo con el paramilitarismo y con ello ninguna responsabilidad en lo ilegal por parte del Estado. Además, encajaba en el diseño de negación del conflicto armado interno. Esta denominación estuvo presente durante casi seis años del gobierno Santos, hasta que se expidió la directiva 015 de 2016 del Ministerio de Defensa Nacional, que las renombró como Grupos Armados Organizados -GAO- e incluyó al Ejército Nacional en su combate y a los de menor perfil como Grupos Delictivos Organizados -GDO-.

Estas denominaciones, principalmente la de BACRIM, encontraron oposición en sectores de la sociedad civil, representantes de víctimas, organizaciones de derechos humanos y comunidades, al evidenciar que los se pretendía era ocultar un fenómeno y aminorar el impacto bélico, su historia y su continuidad, hablamos del paramilitarismo. Por su parte, Indepaz las ubicó como un elemento del complejo paramilitar<sup>306</sup> y las denominó narcoparamilitares, reconociendo su origen en el paramilitarismo de las AUC y otros grupos similares; prácticas y objetivos que aún conservan de éstas; y destacando las economías ilícitas, principalmente el narcotráfico, la minería y la captura ilegal de rentas como su eje central<sup>307</sup>.

Hoy, a partir de la Directiva 037 de 2017 del Ministerio de Defensa Nacional, a los grupos POS-FARC se les denomina *Grupos Armados Organizados Residuales –GAOR-*, sin embargo, no es un término apropiado por medios de comunicación y mucho menos por los líderes de los partidos de gobierno o de opinión que son opositores al acuerdo de paz, quienes denominan como disidencias a todos los grupos conformados en Colombia mientras transcurrían las negociaciones en La Habana o en la fase posterior a la firma del acuerdo de paz, ¿por qué?

Es claro que el uso del término *disidencias de las FARC* o incluso al continuar hablando de las FARC como estructura que persiste en armas o que nunca se desarmó, es una manipulación del concepto y su definición o de las menciones como forma de mostrar el acuerdo el Teatro Colón como una

306 Es una múltiple alianza entre grupos armados organizados para negocios ilegales, parapolíticos y negociantes de la para economía, que cuentan con niveles de complicidad de agentes del Estado, incluidos miembros de la Fuerza Pública. Se entrelazan con las anteriores modalidades y para sus fines de lucro asumen funciones de orden desde la criminalidad, tales como operaciones de la mal llamada limpieza social, imposición—n de dictaduras locales y control de territorios. Ver en:

<http://www.indepaz.org.co/7385/el-complejo-paramilitar-se-transforma-2/>

307 Ver en: <http://www.indepaz.org.co/narcoparamilitares-reconfiguracion-ilegal-en-los-territorios/>

parodia y un intento fallido de acuerdo de paz; además, con ello pretenden atacar varias instancias creadas en su marco, como la Jurisdicción Especial para la Paz -JEP-, permitiendo que se hable de impunidad o lentitud en los procesos; la presencia de excomandantes en el Congreso de la República o para impulsar la fumigación de cultivos de uso ilícito y terminar con los ya frágiles pactos de sustitución; pero además muestra un absolutismo en el análisis de las situaciones de conflicto, algo muy peligroso para el país en su tránsito a una situación de posconflicto, pues no permite comprender con detalle las dinámicas de las confrontaciones, ni de los impactos en los territorios. Toda una agenda política.

Sin embargo, no hay que descartar la caracterización del término *disidencias* de forma total, teniendo en cuenta que se puede dialogar con las definiciones construidas desde la academia o desde las experiencias de otros países en las cuales grupos pos desmovilización son cubiertos bajo esta sombrilla:

*“Un riesgo al que se enfrentan la mayoría de los procesos es el surgimiento de disidencias y divisiones en los grupos que entran en una negociación. Esto se debe a que hay sectores que se han acomodado al conflicto y a la economía de guerra, que han encontrado ventajas comparativas en el seguimiento del conflicto armado y que, por ello, mantienen una actitud hostil a su finalización. Se convierten en saboteadores del proceso y no dudan en generar nuevos ciclos de violencia”<sup>308</sup>*

*“En pocas palabras, el término “disidencia” expresa la revelación o sublevación de los actores que pertenecen a un determinado grupo. Es la declaratoria de separación de la ideología de un grupo. Es decir, quien se declare como disidente, demuestra las intenciones de seguir delinquiendo y de continuar participando en la económica ilegal”<sup>309</sup>.*

*“Así, examinada con cuidado, la disidencia parece originarse en una transgresión, en un comportamiento concreto que se aleja del orden establecido, pero esta conducta sólo se convierte en una disidencia cuando es considerada como tal desde alguna posición de autoridad. En casos extremos, puede ocurrir que un comportamiento en principio ilegal pase a ser de hecho parte del juego político cotidiano; y a la inversa, desde posiciones de poder puede ser conveniente considerar como peligrosos transgresores a personas o grupos respetuosos de la ley, que tienen propósitos reformistas y moderados [...] lo que distingue al disidente es que su condición no es pasajera; llega incluso a ser parte de su condición social y su identidad personal. Este procedimiento de exclusión nos condujo poco a poco hacia una generalización: la disidencia no implica sólo el desobedecimiento de las normas, sino el cuestionamiento implícito o explícito de su misma utilidad o legitimidad [...] el disidente puede atraer sobre sí la indignación de la mayoría moral de la sociedad, o bien servir de catalizador a los temores y resentimientos que resulta demasiado riesgoso manifestar en público [...] el disidente puede tener la intención de desafiar el orden establecido, pero en otros casos sus fines personales pueden ser mucho más confusos, inmediatos o puramente particulares”<sup>310</sup>.*

308 Ver en: [https://escolapau.uab.cat/img/qcp/introduccion\\_procesos\\_paz.pdf](https://escolapau.uab.cat/img/qcp/introduccion_procesos_paz.pdf)  
309 Ver en: <https://pdfs.semanticscholar.org/82b3/e4f40f3c3ea4f1bfdeeb3fc3cfbc0d4ada9e.pdf>  
310 Ver en: [http://www.historicas.unam.mx/publicaciones/publicadigital/libros/407/407\\_04\\_01\\_Introduccion.pdf](http://www.historicas.unam.mx/publicaciones/publicadigital/libros/407/407_04_01_Introduccion.pdf)

## ¿Cual es la propuesta de indepaz?

Bajo la intención de que la denominación de las estructuras no responda a un problema ideológico-político, sino que constituya una herramienta clave en la definición de políticas para su desarticulación, se propone definir las estructuras en dos categorías: *Disidentes y Residuales*.

En 2018, en el informe Conflictos Armados Focalizados<sup>311</sup>, Indepaz analizó factores relacionados con el momento de surgimiento, el carácter o finalidad del grupo y la capacidad propia de operación-control territorial. A partir de ello definió tres categorías en las que enmarco los grupos POS-FARC: Disidencias, la cual se mantiene y se relaciona con la oposición al acuerdo en general; Rearmados para Negocios Ilegales (RNI), Grupos de Seguridad del Narcotráfico y Mafias (GSNM), son categorías que para efectos de este trabajo, decidimos separar de la de disidencias y unir las en la de Residuales, categoría en la que cambian sus alcances políticos y de control territorial; explicaciones y definiciones que daremos posteriormente.

**Disidencias:** Son estructuras que pertenecieron a las FARC-EP y que alegando divergencias y falta de garantías dentro del acuerdo de La Habana se han mantenido como organizaciones armadas que se reclaman del programa y la historia de esa organización que se transformó a partido político como producto de los acuerdos de paz. Tienen un pie en su pasado guerrillero y otro en los negocios ilegales. En esta categoría se ubica el Bloque Suroriental, compuesto por una alianza entre el Frente Primero, Frente Séptimo y Frente Acacio Medina.

Sobre el surgimiento de las disidencias se conoce que se iniciaron en 2016 cuando el Frente Primero se declaró en contra del proceso de negociación Gobierno-FARC-EP<sup>312</sup>, posteriormente se sumaron los comandados por alias Gentil Duarte.

Sobre su carácter se señala que han mantenido un discurso de reivindicación de las banderas ante un proceso de paz que para ellos significó la rendición de las FARC-EP; discrepan de su implementación y principalmente en lo que tiene que ver con acuerdos de sustitución voluntaria de cultivos de uso ilícito. Sin embargo, no es posible asegurar sin reservas que son estructuras con un fin político pues adelantan, como actividad estructural, negocios de narcotráfico y apropiación rentas provenientes de la extracción de recursos naturales.

Sobre su capacidad: Al no haber suspendido en ningún momento su accionar, en sus viejos territorios de reproducción conservan gran poder de control y mantienen el dominio de las rentas ilegales, consolidado por la alianza entre frentes y la no entrada de la fuerza pública y otros a disputarle con fuerza suficiente las zonas donde hacen presencia<sup>313</sup>.

El Bloque Suroriental tiene dentro de sus dinámicas ampliar su capacidad y ocupación territorial a

311 Ver en: <http://www.indepaz.org.co/wp-content/uploads/2018/12/ConflictosArmadosFocalizados-Indepaz-4.pdf>  
312 Ver en: <https://www.eltiempo.com/justicia/cortes/frente-primero-disidencia-contra-plebiscito-32701>  
313 Ver en: <http://www.indepaz.org.co/wp-content/uploads/2018/12/ConflictosArmadosFocalizados-Indepaz-4.pdf>

partir de la cooptación de estructuras residuales mediante la capacidad simbólica de su máximo líder alias Gentil Duarte, uno de los principales interesados en unificar su fuerza mediante la adhesión de estructuras más pequeñas que actúan en diversos puntos del territorio nacional y que controlan rutas del narcotráfico y negocios ilegales con gran rentabilidad para dichas estructuras.

En esta categoría de disidentes se encuentran quienes, habiendo firmado el acuerdo de La Habana y del Teatro Colón, decidieron desertar de él y llamaron a retornar a las armas. No tienen aún zonas de presencia identificadas públicamente y se tiene noticias de ellos por los pronunciamientos del grupo de Iván Márquez, Jesús Santrich, El Paisa, entre otros. Sin embargo, algunos grupos ya posicionados se han adherido al llamado de esta nueva disidencia, como es el caso del frente 18, ubicado en Antioquia. Igualmente, al final de la recolección de datos para este informe, se empezaron a conocer una serie de panfletos que se refieren a su llegada a la Costa Pacífica Nariñense.

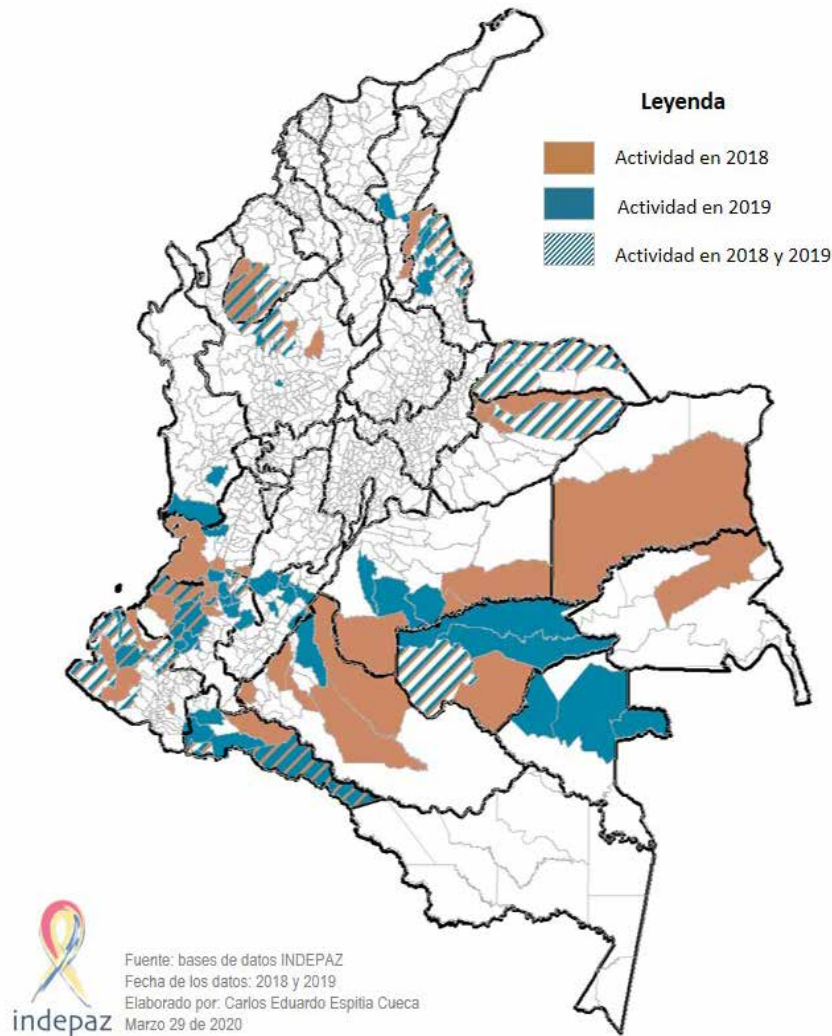
**Residuales:** Aunque algunos reivindican su carácter político desde la retoma de las banderas de Manuel Marulanda y Jacobo Arenas, y alegan salir del acuerdo por falta garantías de parte del gobierno, en la práctica, son grupos armados formados para negocios y servicios de seguridad ilegales o reclutados para protección de cultivos, cocinas, laboratorios, rutas de tráfico, servicios sicariales, extorsión, justicia privada y diversas formas de control armado de territorios y poblaciones, situación que los posiciona como reguladores económicos (precios, inversiones y actividades) y de orden público (relaciones sociales). Se integran con excombatientes o desertores de la reincorporación, siendo que algunos participaron en las zonas transitorias, ex milicianos que no fueron incluidos en las listas de combatientes y, sobre todo, con nuevas personas reclutadas para los fines de lucro.

Esto grupos también dependen de la tercerización de sus acciones ilegales y bélicas, para así, adquirir mayor dominio y seguridad de sus acciones ilegales, directamente de los agentes locales o regionales del narcotráfico y de negocios mafiosos o dado a que algunos en determinado momento salieron del panorama del conflicto, las posibilidades de control territorial y de rentas están mediadas por situaciones de confrontación, alianzas, cooptaciones y reclutamiento, por lo cual no es posible hablar de dominios zonales absolutos o consolidados.

En esta categoría se ubican los grupos que operan principalmente en las regiones Pacífico y Suroccidente (Chocó Valle del Cauca, Cauca, Nariño y Putumayo), Centro andina (Tolima, Huila, Cundinamarca y Boyacá) y en el norte de Antioquia y sur de los departamentos de Bolívar y Córdoba.

| <b>Tabla 9. Clasificación de grupos armados residuales y disidencias</b> |                                  |
|--|----------------------------------|
| <b>Clasificación de grupos armados<sup>314</sup></b>                     |                                  |
| <b>Disidencias</b>   | <b>Residuales</b>                |
| Bloque Suroriental   | Frente Oliver Sinisterra         |
| La Nueva Marquetalia   | Guerrillas Unidas del Pacífico   |
| Frente 18  | Frente Stiven González           |
| Frente 33  | Frente Sexto                     |
| Frente 10  | Frente Carlos Patiño             |
| Frente 28  | Frente Fuerza Unida del Pacífico |
|  | Frente 36                        |
|  | Frente 48                        |

**MAPA 2. Actividad general sobre estructuras disidentes y residuales POSFARC-**



314 Los grupos que no se relacionan en esta tabla, no han tenido injerencia en el periodo analizado o su presencia no es clara.

| <b>Tabla 10. Comparación 2018 Vs. 2019 de departamentos y municipios afectados por grupos disidentes y residuales</b> |                        |             |             |
|---|------------------------|-------------|-------------|
| <b>Número de departamentos y municipios afectados por actividad de estructuras disidentes y residuales FARC-EP</b>    |                        |             |             |
|   | <b>Total, nacional</b> | <b>2018</b> | <b>2019</b> |
| <b>Departamentos</b>  | 33                     | 22          | 22          |
| <b>Municipios*</b>  | 1103                   | 79          | 93          |

\* Muchos de los municipios tienen presencia de varios grupos que se reparten territorios por veredas o zonas según fuente de rentas, rutas y control poblacional. No se incluye Bogotá como el 33 departamento. Las entidades territoriales, incluidos Distritos y San Andrés y Providencia son 1122.

## ¿Cuántos son y que capacidad de afectación tienen?

El pasado 25 de febrero, el Centro de Pensamiento y Diálogo Político –CEPDIPO- publicó en Twitter una cifra en la que indicaba que, de los 13.202 excombatientes acreditados por la Misión de Verificación de las Naciones Unidas y el Alto Comisionado para la Paz, 12.978 siguen con su proceso de reincorporación. En otras palabras, y asumiendo que todos corrieron el mismo destino, han vuelto a las armas 224 personas, el 1.7% del total.

Esta cifra dista de lo que se ha planteado en muchos análisis, incluido el presentado por Indepaz en 2018 en el que se calculaban 900 rearmados (sin incluir los aproximadamente 300 hombres de las filas de Gentil Duarte)<sup>315</sup>, o el del columnista Ariel Ávila<sup>316</sup> de enero de 2020 en el que asegura que al menos 1.800 excombatientes integrarían los grupos POS-FARC (incluye hombres de Gentil Duarte)<sup>317</sup>.

Teniendo en cuenta las cifras (menor y mayor) publicadas por los medios de comunicación y organismos oficiales; en ambos casos, se establece una comparación entre las cifras publicadas en el informe anterior (2017-18) y las actualizadas (2018-19):

| <b>Tabla 11. Comparación 2018 Vs. 2019 de cifras de integrantes de grupos disidentes y residuales</b> |                               |   |
|---|-------------------------------|---|
| <b>GRUPO</b>  | <b>#Integrantes 2017-2018</b> | <b>#Integrantes 2019, según distintas fuentes</b> |
| <b>Bloque Suroriental-Frente Primero</b>  | Entre 200 y 500               | 500   |
| <b>Frente Sexto</b>   | Entre 15 y 200                | Entre 100 Y 200                                   |
| <b>Frente Séptimo</b>   | Entre 300 y 500               | Entre 1.400 y 1.800                               |

315 Ver en: <http://www.indepaz.org.co/wp-content/uploads/2018/12/ConflictosArmadosFocalizados-Indepaz-4.pdf>  
 316 Ver en: <https://www.semana.com/opinion/articulo/la-guerra-entre-las-disidencias/647454>  
 317 Ver en: <https://www.elespectador.com/noticias/politica/frente-de-farc-dice-no-entregara-armas-articulo-641831>

|   |                 |                 |
|---|-----------------|-----------------|
| <b>Frente 10 Martín Villa</b>           | 25              | No registra     |
| <b>Frente 18 Román Ruiz</b>             | No registra     | Entre 109 y 200 |
| <b>Frente 33</b>                        | Entre 60 y 300  | Entre 200 y 300 |
| <b>Frente 36</b>                        | Entre 136 y 285 | Entre 46 y 80   |
| <b>Frente 48</b>                        | 15              | 175             |
| <b>Frente Estiven González</b>          | Entre 100 y 150 | Entre 100 y 33  |
| <b>Frente Oliver Sinisterra</b>         | Entre 140 y 500 | Entre 80 y 45   |
| <b>Guerrillas Unidas del Pacífico</b>   | Entre 120 y 500 | Entre 112 y 25  |
| <b>Frente Fuerza Unida del Pacífico</b> | Entre 20 y 400  | No Registra     |
| <b>Frente Acacio Medina</b>             | Entre 80 y 200  | 300             |
| <b>TOTAL, APROXIMADO</b>                | 2500            | 3400            |
| <b>NUEVO RECLUTAMIENTO POSACUERDO</b>   | 2000            | 2600            |

*\* Las fuentes de cada una de las cifras se encuentran en la última página de este informe*

En el caso de la disminución en las acciones bélicas, se debe precisar que algunos grupos armados han optado por disminuir sus acciones armadas con el fin de que haya una menor presencia de la fuerza pública y con ello se genere mayor facilidad en toda la cadena del narcotráfico, como lo que tiene que ver con la producción, distribución y movilización de la droga dentro y fuera de los departamentos. La presencia de los carteles internacionales en el país también ha dejado por sentado el no llamar la atención de la población civil y menos de las autoridades.

Este escenario genera dificultad en los análisis y certezas sobre la capacidad de las disidencias, tanto en su injerencia como en su crecimiento; sin embargo, si es posible decir que tanto los grupos que caracterizamos como disidencias y los residuales, están enfrentados a un proceso de organización con más actores y con condiciones diferenciadas al periodo de conflicto armado antes de la firma del acuerdo de paz en La Habana.



# Linea del tiempo sobre hitos y aparición de grupos disidentes y residuales en medio del proceso de paz entre Gobierno y FARC-EP

COLOR AMARILLO: hitos

NEGRO: aparición de grupos

**16 OCTUBRE DE 2012:** inicio de mesa de diálogo entre el Gobierno colombiano y las FARC-EP en Noruega.

**JULIO 6 DE 2016 DECLARACIÓN DE DISIDENCIA POR PARTE DE ESTRUCTURA DEL FRENTE 1:** desde un comunicado realizado por el Estado Mayor del Bloque Comandante Jorge Briceño, se afirma que un sector del frente primero Armando Ríos, se declara en disidencia de los acuerdos de paz; a pesar de esto se ratifica que el Frente Primero, comandado por alias Gentil Duarte continúa en el proceso de paz y bajo los lineamientos del mismo<sup>318</sup>.

La estructura que se declaró en disidencia se encontraba en cabeza de alias Iván Mordisco, quien envió al secretariado de las FARC-EP el siguiente comunicado: *“Hemos decidido no desmovilizarnos, continuaremos la lucha por la toma del poder por el pueblo y para el pueblo. Independientemente de la decisión que tome el resto de integrantes de la organización guerrillera. Respetamos la decisión de quienes desistan de la lucha armada, dejen las armas y se reincorporen a la vida civil, no los consideramos nuestros enemigos”*<sup>319</sup>.

**- JULIO DE 2016 APARICIÓN DE GUERRILLAS UNIDAS DEL PACÍFICO O GENTE DEL ORDEN:** Alias Don Ye decide separarse de la guerrilla de las FARC-EP y crear uno de los primeros grupos apartados del proceso de paz, luego de su muerte en noviembre del mismo año, su hermano alias David tomó el mando del grupo<sup>320</sup>.

**26 DE SEPTIEMBRE DE 2016:** Firma del acuerdo de paz entre Timochenko y Juan Manuel Santos en Cartagena tras cuatro años de negociaciones en La Habana, Cuba. Santos inicia su alocución con las siguientes palabras: *“Señor Rodrigo Londoño y miembros de las Farc: hoy, cuando emprenden su camino de regreso a la sociedad; cuando comienzan su tránsito a convertirse en un movimiento político, sin armas; siguiendo las reglas de justicia, verdad y reparación contenidas en el Acuerdo, les doy la bienvenida a la democracia”*.

**2 DE OCTUBRE 2016:** plebiscito sobre los acuerdos de paz de Colombia 2016 para la aprobación o denegación de los Acuerdos de La Habana; el SÍ con 49.78% pierde frente al No que marcó un 50,21% como resultado, contrario a lo que muchos esperaban.

**1 DE DICIEMBRE DE 2016:** inicia implementación de acuerdos en el país. Fue denominado el ‘día D’ por el inicio gradual del tránsito de la guerrilla hacia la legalidad.

318 Ver comunicado en: <https://www.farc-ep.co/opinion/bloque-y-frentes/comunicado-sobre-el-frente-primero-armando-rios.html>  
319 Ver comunicado en: <https://noticias.canalrcn.com/nacional-dialogos-paz/asi-opera-el-frente-primero-las-farc-no-reconoce-los-acuerdos-paz>  
320 Ver en: <https://verdadabierta.com/dos-idolos-la-costa-pacifica-narinense-A-estado-aun-no-supera/>

**13 DE DICIEMBRE DE 2016:** el estado mayor de las Farc hace oficial su anuncio de separar del proceso de paz a alias Gentil Duarte, Jhon 40, Euclides Mora, Giovanni Chuspas y Julián Chollo. En el comunicado se afirma: “Esta decisión está motivada en su conducta reciente que los ha llevado a entrar en contradicción con nuestra línea político-militar”<sup>321</sup>.

**DICIEMBRE DE 2016:** frente séptimo aparece como disidencia al mando de Gentil Duarte y éste a su vez queda como el mayor líder del Bloque Oriental.

**DICIEMBRE DE 2016:** reorganización de disidencia del frente Acacio Medina, la cual queda al mando de Jhon 40.

**ABRIL DE 2017:** mediante una carta pública, distintas estructuras disidentes entre ellas el frente 1, se declaran en contra del proceso de paz, en el comunicado se afirma que *“ahora, todo combatiente que se niegue a aceptar la «La Paz» del enemigo, somos llamados, «traficantes de drogas», «delincuentes que lo hacen a nombre de la revolución», hasta llegar a decir que nos hemos aliado con los paramilitares para llevar adelante el negocio de la droga»*<sup>322</sup>.

**ENERO 30 DE 2017:** inicia traslado de guerrilleros a las 26 zonas transitorias de normalización adecuadas en todo el territorio nacional y con verificación de organismos internacionales.

**FEBRERO DE 2017:** conformación del autodenominado frente Sexto en el Cauca<sup>323</sup> en cabeza de alias Mordisco o Jair, quien salió de una Zona transitoria ubicada entre los municipios de Corinto y Miranda en el departamento del Cauca.

**ABRIL DE 2017:** Surgimiento del frente Oliver Sinisterra bajo la comandancia de alias Guacho, quien salió de la Zona Transitoria conocida como El Playón ubicada en Tumaco y se alió con alias Cachi para conformar la estructura con antiguos miembros de la columna Daniel Aldana<sup>324</sup>.

**OCTUBRE DE 2017:** conformación de disidencia del frente 48 ubicada en el departamento de Putumayo. Se comienzan a conocer deserciones de este frente en las Zonas Veredales Transitorias de Normalización<sup>325</sup> y con esto de un grupo de por lo menos 15 hombres que conforman una nueva disidencia<sup>326</sup>.

**OCTUBRE DE 2017:** entrevista inédita con alias Guacho, en la que afirma que su disidencia la componen alrededor de 250 hombres y que su decisión fue impulsada por el desacuerdo con lo pactado en medio del proceso de paz<sup>327</sup>.

321 Ver comunicado en: <https://www.farc-ep.co/comunicado/farc-ep-separa-a-5-mandos-de-sus-filas.html>

322 Ver comunicado en: <https://rebelion.org/disidencia-de-las-farc-ep/> <https://es.insightcrime.org/colombia-crimen-organizado/disidencia-frente-primer/>

323 Análisis propio desde matriz de verificación—n de actividad del frente sexto.

324 Ver en: <https://es.insightcrime.org/investigaciones/origen-ex-farc-mafia/>

325 Ver en: <https://verdadabierta.com/los-riesgos-que-afroitan-las-zonas-de-concentracion-de-las-farc/>

326 Ver en: <https://www.vanguardia.com/colombia/ejercito-confirma-otra-disidencia-de-las-farc-en-el-putumayo-EGVL412723>

327 Ver entrevista en: <https://noticias.canalrcn.com/nacional-pais/contamos-ahorita-250-unidades-armadas-aparte-milicia-tenemos-alias-guacho>

**DICIEMBRE DE 2017:** se establece que el frente Estiven González al mando de alias Sábalo, empezaría a conformarse desde este año y a tener actuaciones a inicios de 2018; en abril de ese mismo año el expresidente Andrés Pastrana<sup>328</sup> compartió un vídeo en el que esta disidencia reafirma su presencia en Nariño y ratifica su desacuerdo con el proceso de paz.

**ENERO DE 2018:** el gobernador de Antioquia Luis Pérez, afirma que alias Cabuyo y Carnitas, ex miembros Farc, han conformado grupos armados que estarían hostigando a poblaciones como las de Ituango y Briceño, lo que se confirma mediante marcas que han dejado en algunas casas de estos municipios<sup>329</sup>.

**26 DE MARZO DE 2018:** fueron secuestrados 3 periodistas ecuatorianos por alias Guacho, mientras se encontraban en la frontera entre Colombia y Ecuador realizando un reportaje sobre la situación de peligro en la zona.

**8 DE ABRIL DE 2018:** Captura de Jesús Santrich a petición de la DEA por los delitos de Narcotráfico, luego de un controvertido vídeo en el que se le sindicó de recibir dineros producto del narcotráfico posterior a la firma de los acuerdos de paz<sup>330</sup>.

**13 DE ABRIL DE 2018:** presidente Lenin Moreno confirma la muerte de los 3 periodistas ecuatorianos secuestrados por alias Guacho<sup>331</sup>.

**JUNIO 25 DE 2018:** mediante un comunicado el frente 33 Mariscal Antonio José de Sucre, al mando de Jhon Milicias, declara su disidencia frente al acuerdo de paz, en el se afirma lo siguiente: *“no existen las garantías necesarias para el tránsito de la lucha armada a la ‘movilización’ política legal como está diseñado en el acuerdo de la Habana, Cuba”*. Además, se expresa que bajo la directriz de alias Gentil Duarte y con la mediación de Jhon 40, se busca tomar el control de la zona del Catatumbo, que antes poseían<sup>332</sup>.

**ABRIL DE 2018:** por medio de un comunicado alias Ramiro, ex miembro de la disidencia comandada por alias Cabuyo, decide separarse de este y conformar la disidencia del frente 18 que actuaría en Antioquia<sup>333</sup> y que denomina *“Nueva generación de guerrilla fariana revolucionaria”*.

**MAYO DE 2018:** del surgimiento del frente 10 Martín Villa, no se tiene conocimiento específico; sin embargo, las autoridades oficiales comenzaron a registrar su actividad por este tiempo. Su primera aparición se dio en Arauca para desmentir la atribución de un atentado, en dicho comunicado se afirma lo siguiente: *“no es nuestra política atentar contra el pueblo que lucha por los derechos y el bienestar de los colombianos”*

328 Ver comunicado: <https://www.lafm.com.co/judicial/expresidente-andres-pastrana-publica-video-de-alias-sabalo-de-las-farc-diciendo-que-vuelve-empunar-las-armas>  
329 Ver en: [https://caracol.com.co/emisora/2018/01/30/medellin/1517332982\\_997825.html](https://caracol.com.co/emisora/2018/01/30/medellin/1517332982_997825.html)  
330 Ver en: <https://www.elheraldo.co/colombia/capturan-jesus-santrich-por-peticion-de-la-dea-480190>  
331 Ver en: <https://www.elspectador.com/noticias/judicial/periodismo-de-luto-autoridades-confirman-asesinato-de-ecuatorianos-secuestrados-articulo-749846>  
332 Ver comunicado en: <https://lasillavacia.com/silla-santandereana/la-union-de-las-disidencias-queda-probada-en-el-catatumbo-67555>  
333 Ver comunicado: <https://twitter.com/paolaholguin/status/98825328871588097>

**28 DE MAYO DE 2018:** mediante un vídeo hecho público, el frente Fuerza Unida del Pacífico, ubicado en la región de El Naya, admite seguir “*como un frente activo de las Fuerzas Armadas Revolucionarias de Colombia, FARC-EP*”. En el comunicado afirma: “*También queremos decirles que no somos narcotraficantes ni bandidos, tampoco somos una organización residual, somos una organización que sigue los principios y los ideales*”<sup>334</sup>.

**17 DE JUNIO DE 2018:** Iván Duque es elegido presidente de Colombia mediante una segunda vuelta presidencial con el también candidato Gustavo Petro. Duque es elegido presidente con 10'398.689 votos.

**8 DE SEPTIEMBRE DE 2018:** el presidente Iván Duque confirma la muerte de alias David, principal cabecilla de las GUP, esto mediante un operativo desarrollado en Tumaco<sup>335</sup>.

**SEPTIEMBRE DE 2018:** aunque no hay certeza de la aparición exacta de la disidencia del frente 28, para este tiempo son incautados varios predios<sup>336</sup> perteneciente a este grupo; asimismo se dio un incremento en las acciones armadas del departamento de Casanare<sup>337</sup>

**NOVIEMBRE DE 2018:** en Argelia, Cauca, se dan los primeros indicios de la presencia de la disidencia Carlos Patiño, que al parecer estaría al mando de alias Mauricio<sup>338</sup>.

**21 DE DICIEMBRE DE 2018:** mediante un seguimiento de meses por parte del gobierno colombiano y ecuatoriano, es abatido alias Guacho en un operativo desarrollado en Nariño.

**JUNIO 30 DE 2019:** UNP desconoce el paradero de Jesús Santrich, luego de que este desapareciera del ETCR de Tierra Grata en el Cesar<sup>339</sup>. En consecuencia, el partido Farc hace un llamado a Santrich para que “reafirme con su presencia el compromiso con el acuerdo de paz”<sup>340</sup>

**29 DE AGOSTO DE 2019: SURGIMIENTO DE LA SEGUNDA MARQUETALIA.** Mediante un vídeo en el que aparecen Jesús Santrich, Iván Márquez, Romaña y El Paisa, se anuncia la “Segunda Marquetalia”, como un nuevo grupo armado en desacuerdo con el proceso de paz. En el comunicado leído por Márquez, se afirma “es la continuación de la lucha guerrillera en respuesta a la traición del Estado a los acuerdos de paz de La Habana”<sup>341</sup>

**26 DE SEPTIEMBRE DE 2019:** el frente 18 Román Ruíz ubicado en El Nudo del Paramillo, es el primer grupo en atender el llamado de Iván Márquez para la configuración de una nueva guerrilla. El frente 18 afirma mediante un comunicado: “públicamente aceptamos la reconstrucción y consolidación de La nueva Marquetalia”<sup>342</sup>.

334 Ver vídeo en: <https://90minutos.co/nuevo-grupo-armado-frente-fuerza-unida-pacifico-28-05-2018/>

335 Ver en: <https://www.elespectador.com/noticias/judicial/muere-alias-david-jefe-de-las-guerrillas-unidas-del-pacifico-articulo-811022>

336 Ver en: <https://www.rcnradio.com/judicial/incautan-millonarios-predios-que-serian-de-disidentes-de-farc>

337 Ver en: <https://prensalibrecasanare.com/pazdeariporo/30966-disidencias-del-frente-28-de-las-farc-incrementan-extorsiones-al-norte-de-casanare-tres-capturas-en-las-tribas-horas.html>

338 Ver en: <https://tubarco.news/sin-categoria/el-grupo-disidente-que-nuevamente-siembra-terror-en-argelia-cauca/>

339 Ver en: <https://www.elcolombiano.com/colombia/jesus-santrich-abandono-su-esquema-de-seguridad-y-se-encuentra-desaparecido-DI11082427>

340 Ver comunicado en: <https://twitter.com/TimoFARC/status/1145508112763371521/photo/1>

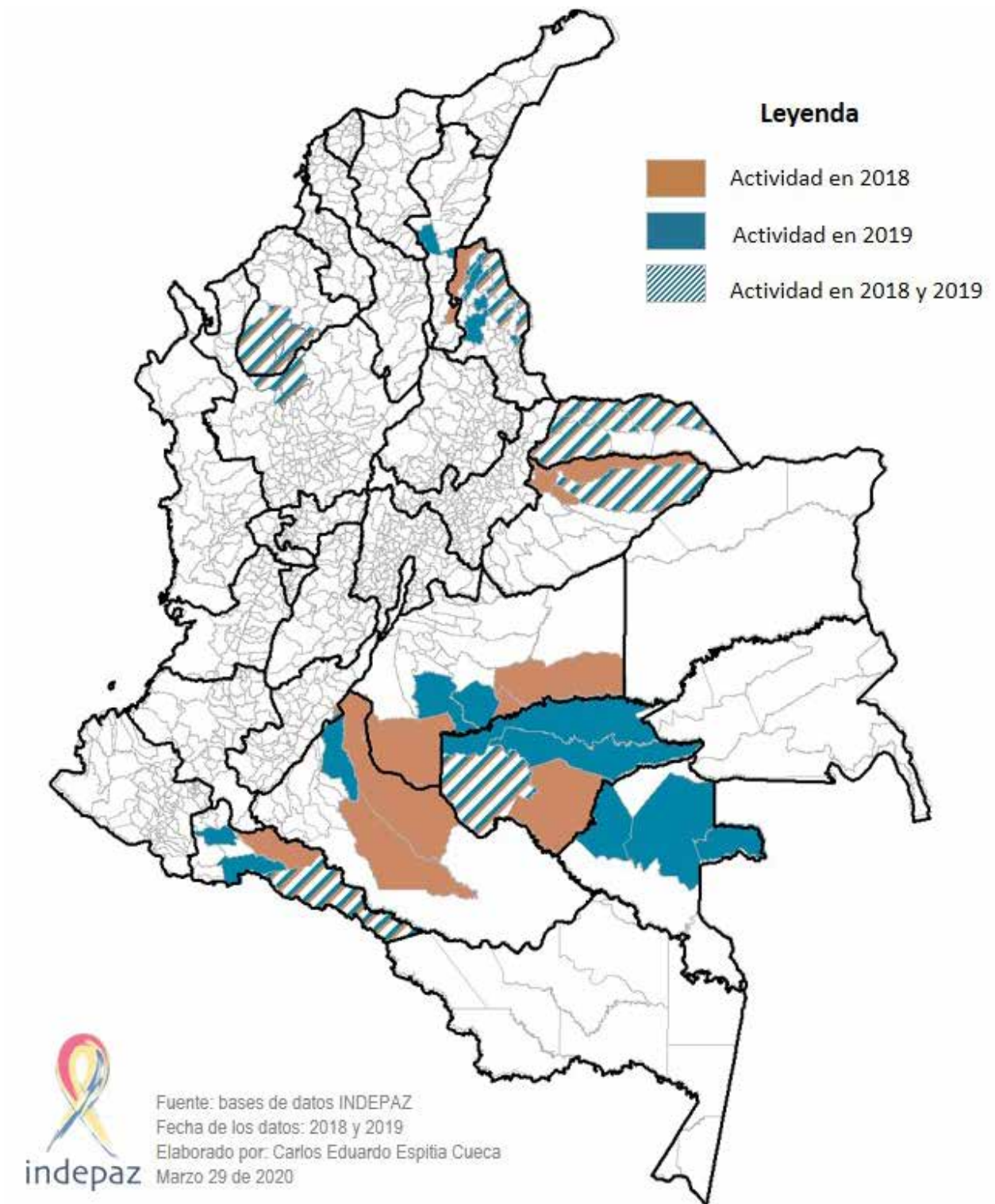
341 Ver vídeo en: <https://www.youtube.com/watch?v=DtMfVYszbA>

342 Ver Comunicado: <https://www.elcolombiano.com/colombia/paz-y-derechos-humanos/disidentes-del-frente-18-aceptan-a-ivan->

# DISIDENCIAS



- **Mapa 3. Actividad general sobre presencia de estructuras disidentes POSFARC-EP en el país 2018-19**



**Tabla 12. Departamentos y municipios con presencia de disidencias 2018-19**

| <b>Departamentos y municipios con presencia de disidencias</b>     |  |  |
|--|--|--|
| <b>Municipios con registro de algún hecho de presencia puntual</b> |  |  |
|  | <b>2018</b>  | <b>2019</b>  |
| <b>Departamentos</b>   | <b>Municipios</b>                                      | <b>Municipios</b>                                      |
| <b>Amazonas</b>  | No se identifican con claridad municipios de actuación |  |
| <b>Antioquia</b>   | Ituango  | Ituango  |
|  | Peque  | Peque  |
| <b>Arauca</b>  | Arauca   | Apure (Venezuela)                                      |
|  | Arauquita  | Arauca   |
|  | Fortul   | Arauquita  |
|  | Saravena   | Fortul   |
|  | Tame   | Saravena   |
|  |  | Tame   |
| <b>Boyacá</b>  | No se identifican con claridad municipios de actuación |  |
| <b>Cesar</b>   | Río de Oro   | Chimichagua  |
| <b>Casanare</b>  | Arauquita  | Paz de Ariporo   |
|  | Hato Corozal   |  |
|  | La Salina  |  |
|  | Paz de Ariporo   |  |
|  | Pore   |  |
|  | Sácama   |  |
|  | Támara   |  |
| <b>Caquetá</b>   | Cartagena del Chairá                                   | Puerto Rico  |
|  | San Vicente del Caguán                                 |  |
| <b>Córdoba</b>   | Montelibano  | Montelibano  |
|  | Puerto Libertador                                      | Puerto Libertador                                      |
|  | San José de Uré  | San José de Uré  |
|  | Tierralta  | Tierralta  |
| <b>Guainía</b>   | Inírida  | No se identifican con claridad municipios de actuación |

|                           |  |   |
|---------------------------|--|---|
| <b>Guaviare</b>           | Calamar  | Calamar   |
|                           | Miraflores   | San José del Guaviare   |
|                           |  | Retorno   |
| <b>Meta</b>               | La Macarena  | La macarena   |
|                           | Mapiripán  | Mesetas   |
|                           | Puerto Concordia                                       | Puerto Rico   |
|                           |  | Vista Hermosa   |
| <b>Norte de Santander</b> | Convención   | Ábrego  |
|                           | Cúcuta   | Convención  |
|                           | El Carmen  | Cúcuta  |
|                           | El Tarra   | El Tarra  |
|                           | Sardinata  | Hacarí  |
|                           | Tibú   | Puerto Santander  |
|                           |  | San Calixto   |
|                           |  | San Cayetano  |
|                           |  | Sardinata   |
|                           |  | Teorama   |
|                           |  | Tibú  |
| <b>Vaupés</b>             | No se identifican con claridad municipios de actuación | Carurú  |
|                           |  | Mitú  |
|                           |  | Yavaraté  |
| <b>Vichada</b>            | Cumaribo   | No se identifica actuación para este año en este departamento |

### Disidencia La Nueva Marquetalia

El nombre de este grupo se da en honor al lugar donde se dio el inicio de la guerrilla de las Farc, pertenece al municipio de Planadas en el departamento del Tolima. Esta disidencia conformada por antiguos miembros de las Farc adheridos al proceso de paz, como alias El Paisa, Romaña, Iván Márquez, Jesús Santrich entre otros, apareció el 29 de agosto de 2019, mediante un vídeo de 32 minutos en el que se afirmaba que se daba comienzo a una ‘segunda marquetalia’ que iría de frente contra la oligarquía. En el comunicado leído por Iván Márquez, se expresa un “levantamiento en armas contra la opresión” justificado según ellos, por el incumplimiento del Estado hacia el acuerdo de paz firmado en La Habana, Cuba.

En el vídeo, también se expresa que buscarán unirse con la guerrilla del ELN -situación que en ocasiones anteriores se ha intentado pero ha fracasado- y algunas disidencias que se han apartado



en medio de la implementación del proceso de paz; en este sentido ya es posible nombrar una estructura que atendió el llamado de Iván Márquez, como la disidencia del frente 18 Román Ruiz, ubicada en Antioquia y bajo el mando de alias Ramiro, quien mediante un vídeo<sup>343</sup> se convirtió en el primer grupo en aceptar su adhesión. En el comunicado se expresa:

“Sea esta la oportunidad para expresar públicamente nuestra aceptación y admiración en la orientación encaminada a la reconstrucción y consolidación de la nueva Marquetalia y por ende de las Farc – EP. El frente Román Ruíz estamos atentos a cumplir las orientaciones de nueva dirección conformada por las Farc Ep. De la misma manera reafirmamos el compromiso y seriedad en los acuerdos a los que se lleguen con otras organizaciones armadas en las regiones”.

Igualmente se establece que otras disidencias no entrarían en esta nueva guerrilla debido al control y crecimiento que han tenido en el último año, además del manejo y dominio que le han dado a las rentas ilegales en zonas que históricamente habían sido ocupadas por las Farc, entre estas estructuras podrían nombrarse a las GUP y el FOS en Nariño, la disidencia del sexto frente en Cauca, al igual que el frente 33 en Norte de Santander y las distintas disidencias al mando de Gentil Duarte, uno de los que se establece tendría el control de más grupos a lo largo del país<sup>344</sup> y con quien al parecer buscaban llegar a un acuerdo para refundar las Farc, sin que este aceptara a menos de que respetaran la jerarquía que Duarte impusiera<sup>345</sup>

Hasta el momento, sobre el grupo de Iván Márquez después de la desertión contra del acuerdo de paz, en los medios de comunicación no se registran acciones armadas contra la fuerza pública, ni enfrentamientos con otros grupos armados. Los hechos que sirven para acusaciones por acciones armadas o de narcotráfico se refieren a situaciones anteriores a los acuerdos de paz. En caso de EE.UU. la noticia de mayor impacto ha sido el montaje realizado por la DEA para inducir a Jesús Santrich a participar en el envío de cocaína a Estados Unidos. Por otra parte, el general Luis Fernando Navarro, afirma que luego de una investigación de inteligencia, se corroboró que “el video se grabó entre el 10 y 15 de agosto en Venezuela”<sup>346</sup>. El comunicado del general Navarro dice que autoridades del vecino país les ofrecen seguridad para movilizarse y cometer acciones ilegales por lo que su centro de operaciones se encuentra allí.

El supuesto de las acusaciones del gobierno de Iván Duque es que Márquez y Santrich están refugiados en Venezuela desde donde mantienen actividades de narcotráfico y de negocios ilegales de oro para financiar a emisarios suyos como El Paisa, Walter y Romaña en el rearme de grupos en varias regiones en las cuales tuvieron presencia antes de la dejación de las armas. Algunos medios y líderes de organizaciones registraron en 2019 la presencia de mandos medios de este grupo disidente en zonas del Cauca, Nariño, Huila, Caquetá, intentando reagrupar efectivos, aunque con poco éxito en sus gestiones iniciales.

343  
344  
345  
346

Ver en: <https://www.semana.com/nacion/articulo/la-primera-disidencia-en-aceptar-el-llamado-al-rearme-de-ivan-marquez/63355>

Ver en: <https://www.eltiempo.com/justicia/jep-colombia/analisis-sera-ivan-marquez-el-nuevo-lider-de-todas-las-disidencias-406720>

Ver en: <https://www.semana.com/nacion/articulo/disidencia-de-las-farc-documentos-secretos-sobre-la-nueva-guerrilla/630010>

Ver en: <https://www.bluradio.com/nacion/general-navarro-revela-la-fecha-en-la-que-se-habria-grabado-el-video-de-ivan-marquez-226008-ic435>

## Disidencia Bloque Suroriental- Frente 1

Bajo esta denominación<sup>347</sup> se pretende crear una confederación de estructuras ubicadas en la región de la Orinoquía y Amazonía que se declararon como disidencias durante el proceso de negociación. El proyecto de unificación estaría encabezado por Gentil Duarte líder de la disidencia del Frente Séptimo y quien tendría planes de refundar las FARC-EP apoyado en sus hombres más cercanos como lo es Rodrigo Cadete; Néstor Gregorio Vera alias Iván Mordisco del Frente Primero; y Gener García Molina, alias John 40 del Frente Acacio Medina.

‘Gentil Duarte’ cabecilla del Frente 1 se mueve en rutas la Orinoquía y Amazonía de Colombia, Venezuela y Brasil coordinando el envío de la cocaína que se procesa en Colombia y que negocia directamente con carteles mexicanos como el de Sinaloa, su principal aliado, y carteles de Brasil. Ha logrado expandirse desde Guaviare, que es su principal zona de influencia, hacia el norte del país al controlar la producción de base de coca en departamentos como Meta y Arauca. En un caserío de la serranía de La Macarena, se establece que Duarte sería el único proveedor de base de coca en esa zona del país.

Entre sus alianzas o pactos se encuentra alias Lámpara, un hombre que bajo su fachada de ganadero y comerciante consiguió expandirse en el mundo criminal por la reconocida pureza del alcaloide que exporta hacia México. Fue uno de los proveedores de cocaína de varios carteles mexicanos, entre ellos el de los Arellano Félix. A través de alias Don T, un emisario mexicano quien, en compañía de Lámpara, coordina el tráfico del alcaloide por su tránsito por Venezuela, el Caribe y Centroamérica.

Lámpara es tan solo uno de los cinco narcos que estuvieron en ese narco alianza, donde también se encuentran alias el ‘Negro Melina’ con quien mediante un trueque se negocia armamento, munición y material de intendencia por la base de cocaína. Otro socio estratégico que activó ‘Duarte’ de sus días de guerrillero se relaciona con la mafia de Siria<sup>348</sup>, a la que supuestamente está comprando armas a bajos precios, también estaría la banda La Constru (liderada por Henry Loaiza, alias el Alacrán, un antiguo jefe del cartel del norte del Valle), el Frente 32, estructura de la cual no se tiene mayor información sobre su operación y el Frente séptimo que trabaja con Duarte en Putumayo, Meta, Guaviare y Caquetá.

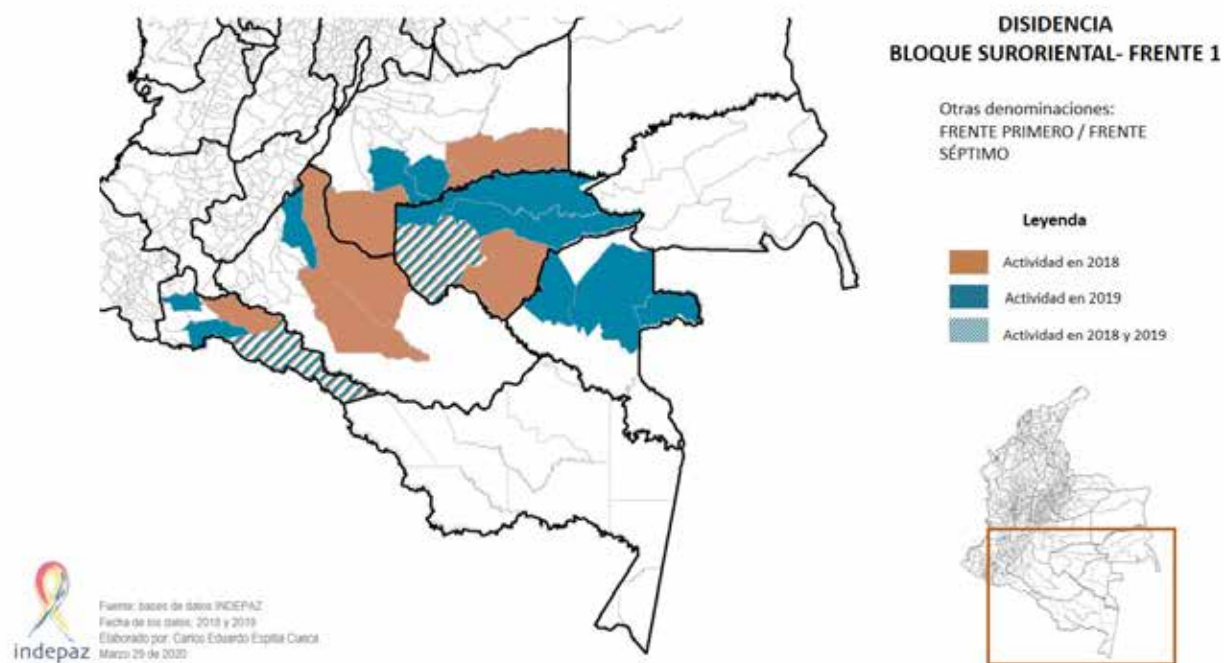
Hay un fuerte enfrentamiento armado entre disidentes de los frentes primero y 48. El frente primero es más beligerante que el 48 que tiene más poder económico. Al parecer el poder es tal que otras estructuras no parecen arremeter contra la disidencia comandada por alias Gentil Duarte, quien utiliza todo tipo de métodos para detener tanto la erradicación manual de los cultivos de coca, como el avance de otros grupos armados, esto mediante Artefactos Explosivos y Minas Antipersona.

347 Ver en: La Silla Vaca, “Gentil Duarte intenta revivir la guerrilla”, abril 4 de 2018, en: <https://lasillavaca.com/silla-sur/gentil-duarte-intenta-revivir-la-guerrilla-63378>

348 Ver en: <https://www.eltiempo.com/justicia/conflicto-y-narcotrafico/desde-la-frontera-con-venezuela-disidencias-de-gentil-duarte-mueven-narcotrafico-338650>

Igualmente, es de reconocer que la influencia de esta disidencia ha crecido a tal magnitud que, de acuerdo con información de las comunidades, para las elecciones regionales (en Vaupés) los hombres de Gentil Duarte e Iván Mordisco tenían candidato propio, el cual estaría siendo financiado por los dineros del narcotráfico del grupo ilegal. También estarían presionando a la población para tener ciertos modos de vida, en los que ellos imponen sus reglas y de hacer caso omiso a esto, los habitantes son amenazados, desplazados y/o confinados.

#### Mapa 4. Municipios con afectación por actividad del Bloque Suroriental 2018-19



| <b>DISIDENCIA BLOQUE<br/>SURORIENTAL- FRENTE 1<br/>Municipios con registro de algún<br/>hecho de presencia puntual</b> |                       |
|--|-----------------------|
| <b>CAQUETÁ</b>   |                       |
| <b>2018</b>  | <b>2019</b>           |
| Cartagena del Chairá   | Puerto Rico           |
| San Vicente del Caguán   |                       |
| <b>GUAVIARE</b>  |                       |
| <b>2018</b>  | <b>2019</b>           |
| Calamar  | Calamar               |
| Miraflores   | San José del Guaviare |
|  | Retorno               |
| <b>META</b>  |                       |
| La Macarena  | Puerto Rico           |
| Mapiripán  | Vista Hermosa         |
| Puerto Concordia   |                       |

| <b>PUTUMAYO</b>                                    |                  |
|--|------------------|
| Puerto Guzmán                                      | Villagarzón      |
| Puerto Leguízamo                                   | Puerto Asís      |
|  | Puerto Leguízamo |
| <b>VAUPÉS</b>                                      |                  |
| No se puede<br>comprobar registro de<br>municipios | Carurú           |
|  | Mitú             |
|  | Yavaraté         |

## Disidencia Frente 18 Román Ruíz

El nombre de la estructura, se da en honor a alias Román Ruíz, comandante del frente 18 de la antigua guerrilla de las Farc, quien murió en un atentado en 2015<sup>349</sup>. El mando de este grupo actualmente sería de Erlinson Chavarría alias Ramiro, quien se retiró del proceso en 2018 para trabajar con alias Cabuyo<sup>350</sup>, comandando una comisión que controlaba los municipios de Valdivia, Briceño, Tarazá e Ituango. Allí se dedicaba a la supervisión de los cultivos de droga y rutas para el narcotráfico, en abril de 2018 se retira y mediante un vídeo confirma que creará el frente Román Ruíz<sup>351</sup> que hoy cuenta con 120<sup>352</sup> hombres. Ahora, las autoridades reconocen que “Ramiro”, cabecilla de las disidencias del frente 18 de las Farc ya tiene más poder que “Cabuyo”, el más buscado de los renegados de la antigua guerrilla<sup>353</sup>.

Este grupo está ubicado en el nudo de Paramillo que comprende Antioquia (municipio de Ituango) y Córdoba; su ubicación privilegiada permite la siembra de coca en grandes extensiones; además de conectar el pacífico con el caribe. Es de señalar, que el pasado 26 de septiembre se pronunciaron mediante un vídeo en el que se afirmaba su adhesión a la guerrilla de La Nueva Marquetalia de Iván Márquez y Jesús Santrich<sup>354</sup>.

349 Ver en: <https://www.elcolombiano.com/colombia/paz-y-derechos-humanos/ituango-disidencias-de-farc-reaparecen-y-marcan-bus-de-alcaldia-FK10831477>

350 Ver en: <https://es.insightcrime.org/noticias/analisis/disidentes-respaldan-guerra-farc-colombia/>

351 Ver en: <https://twitter.com/paolaholguin/status/988253288771588097>

352 Ver en: <https://es.insightcrime.org/noticias/analisis/disidentes-respaldan-guerra-farc-colombia/>

353 Ver en: <https://www.elcolombiano.com/colombia/paz-y-derechos-humanos/disidencias-de-farc-ramiro-que-azota-ituango-antioquia-crecio-a-la-sombra-de-cabuyo-HD11124366>

354 Ver en: <https://www.semana.com/nacion/articulo/la-primera-disidencia-en-aceptar-el-llamado-al-rearme-de-ivan-marquez/633535>

Al parecer estarían haciendo negocios con carteles mexicanos<sup>355</sup> y controlando zonas del sur de Córdoba, lo que ha causado el confinamiento de cientos de personas que además han tenido que enfrentarse a las amenazas del Clan del Golfo<sup>356</sup>. Las AGC (frente Rubén Darío Ávila<sup>357</sup>) y la disidencia del Frente 18, se han estado enfrentando por corredores para el narcotráfico, como lo son ríos Esmeralda y Tigre en Tierralta y San Jorge en Puerto Libertador<sup>358</sup>.

Este grupo dividido en tres pequeñas estructuras<sup>359</sup>, al parecer realiza proselitismo político en los municipios que controla entre Antioquia y Córdoba, buscando sacar de allí a las AGC que ganaron poder durante el proceso de paz. Para este fin han sembrado minas antipersonales buscando detener el avance de las AGC hacia Ituango donde se concentra su poder<sup>360</sup>; en ese municipio han generado amenazas por medio de panfletos y toques de queda hacia la población civil. La zona de mayores enfrentamientos sería la de El Cañón de Río Sucio.

La Alerta temprana de la defensoría para 2019 sobre Córdoba, advierte enfrentamientos desde octubre de 2018, entre el Frente 18 y el frente Móvil Sur de las AGC. Al parecer la minería ilegal sería el punto de discusión de los grupos armados, ya que entre Antioquia y Córdoba existe un gran fortín minero energético en el que se da la explotación de níquel, oro, carbón y cobre<sup>361</sup>. También se registra que entre octubre y noviembre de 2019 el frente 18 y 36 amenazaron a la población del municipio de Briceño para que asistieran a reuniones donde se restringía la movilidad de los mismos.

| <b>FRENTE 18 ROMÁN RUÍZ</b>  |                   |
|--|-------------------|
| <b>Municipios con registro de algún hecho de presencia puntual</b> |                   |
| <b>ANTIOQUIA</b>   |                   |
| <b>2018</b>  | <b>2019</b>       |
| Ituango  | Ituango           |
| Peque  | Peque             |
| <b>CÓRDOBA</b>   |                   |
| Monte Líbano   | Monteriano        |
| Puerto Libertador  | Puerto Libertador |
| San José de Uré  | San José de Uré   |
| Tierralta  | Tierralta         |

355 Ver en: <https://www.las2orillas.co/video-ivan-marquez-logra-llevarse-un-nuevo-frente/>

356 Ver en: <https://verdadabierta.com/arde-sur-cordoba/>

357 Ver en: <https://pacifista.tv/notas/quienes-detras-violencia-sur-cordoba-paramilitarismo-desplazados/>

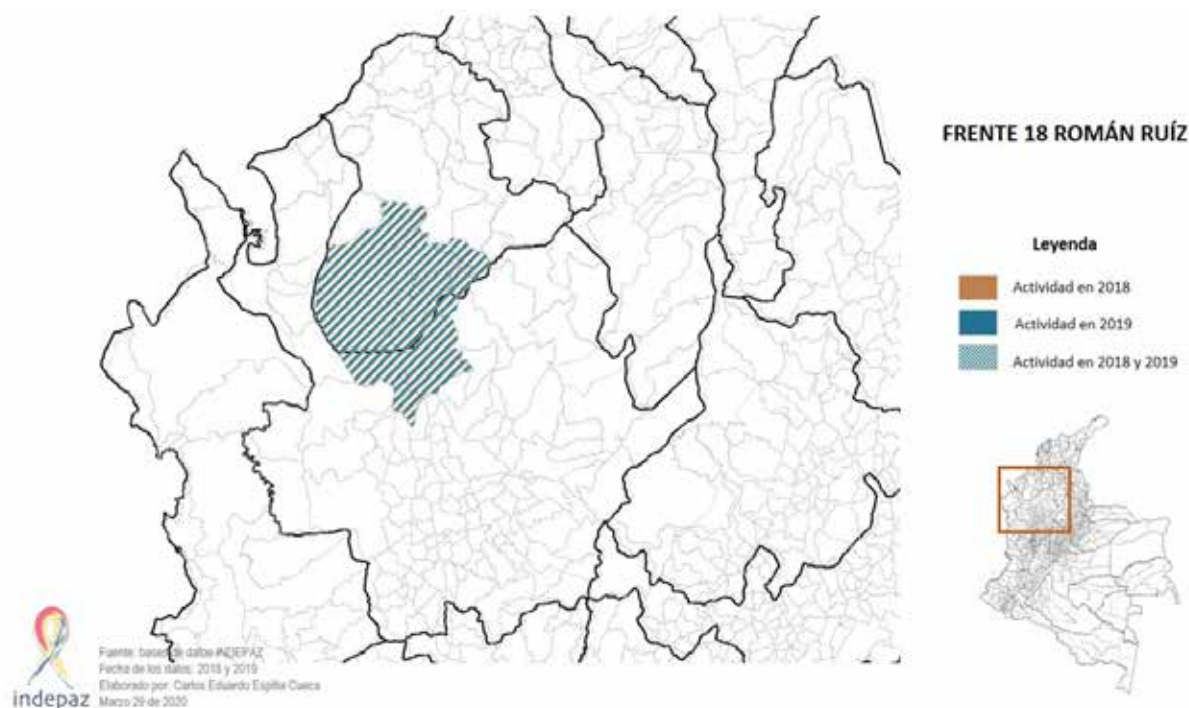
358 Ver en: <https://verdadabierta.com/arde-sur-cordoba/>

359 Ver en SAT: <https://analisisurbano.org/minas-antipersona-nuevos-grupos-armados-y-civiles-en-el-medio-el-bajo-cauca-esta-al-rojo-vivo/>

360 Ver en: <https://www.alertapaisa.com/noticias/antioquia/disidentes-de-las-farc-amenazaron-con-sembrar-minas-en-ituango-antioquia>

361 Ver en: <https://www.elspectador.com/colombia2020/territorio/la-violencia-esta-despoblando-el-sur-de-cordoba-articulo-857821>

## Mapa 5. Municipios con afectación por actividad del Frente 18- Román Ruiz 2018-19



### Disidencia Frente 33

Al mando de este grupo se encuentra Jhon Velazco, alias Jhon Milicias o Jhon Catatumbo, quien en 2018 se retiró del proceso de paz para en julio del mismo año rearmar el frente 33<sup>362</sup> y lograr controlar toda la región del Catatumbo, con entre 200 y 300 hombres<sup>363</sup> que habrían pertenecido al mismo frente de la guerrilla de las Farc. Actualmente el centro de operaciones de este grupo sería Caño Indio en Tibú<sup>364</sup>.

Al parecer Jhon Milicias ejerce su poder desde Venezuela, donde maneja un complejo de entrenamiento con el fin de ganarle territorio al EPL y el ELN, con los que también se disputan la zona. Su presencia en Catatumbo, en un principio se relacionó con alias Gentil Duarte confirmando la idea de refundar las Farc, por lo que Duarte envió a Jhon 40 a coordinar con la disidencia el envío de droga hacia Venezuela por las rutas que antes controlaban<sup>365</sup>. Sin embargo, al parecer a los carteles mexicanos, como el de Sinaloa, con los que negocian la droga, no les cayó bien que Jhon 40 llegará con nuevos grupos de Brasil a la zona, razón por la que se dio su salida del departamento<sup>366</sup>.

Las alianzas del frente 33, serían con carteles mexicanos -cartel de Sinaloa- que estarían financiando laboratorios de droga, como el que fue hallado en septiembre de 2019, el cual se considera uno de los más grandes y completos que se ha encontrado para este año<sup>367</sup>.

362 Ver en: <https://lasillavacia.com/silla-santandereana/sombra-armada-campana-del-catatumbo-73372>

363 Ver en: <https://www.laopinion.com.co/judicial/jhon-milicias-el-hombre-que-lidera-la-disidencia-de-las-farc-en-el-catatumbo-161389#OP>

364 Ver en: <https://lasillavacia.com/silla-santandereana/sombra-armada-campana-del-catatumbo-73372>

365 Ver en: <https://es.insightcrime.org/colombia-crimen-organizado/gener-garcia-molina-alias-jhon-40/>

366 Ver en: <https://es.insightcrime.org/investigaciones/ex-farc-mafia-venezuela-clima-internacional/>

367 Ver en: <https://www.laopinion.com.co/judicial/disidencias-de-las-farc-venden-cocaina-carteles-mexicanos-183705#OP>

Al parecer, este grupo realiza retenes ilegales e instalaciones de carros bomba, con el fin de detener la avanzada de las fuerzas militares<sup>368</sup> y de otros grupos como ELN y Pelusos que actúan en la zona. Fuentes oficiales confirman que Jhon Milicias se ha pronunciado mediante panfletos y amenazas a la población civil; igualmente le es atribuida una masacre ocurrida en el municipio de San Cayetano el 23 de agosto de 2018<sup>369</sup>.

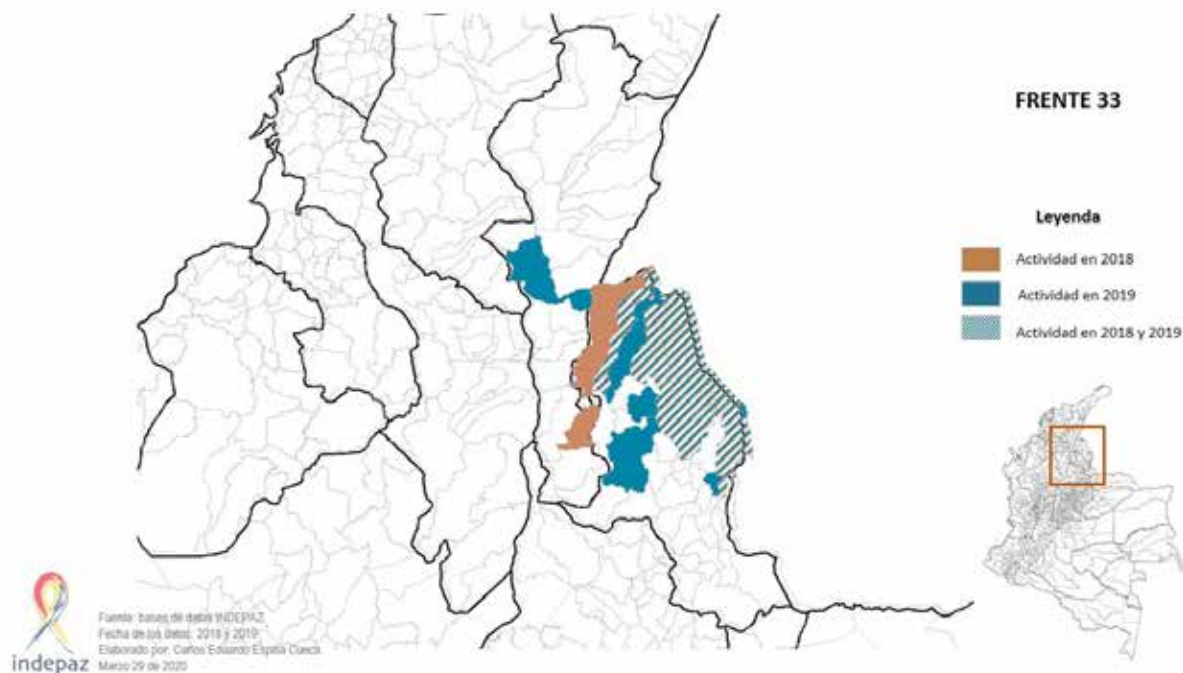
Para agosto de 2019 se les sindicó del asesinato del candidato a la alcaldía de Tibú, Bernardo Betancourt, esto porque mediante un comunicado se atribuyen el hecho, afirmando que en ocasiones anteriores le habían enviado panfletos con mensajes para que se retirara de la candidatura a la alcaldía<sup>370</sup>. En el mismo mes, fue atacado Rubén Zamora, excomandante del frente 33 acogido al proceso de paz y quien sería candidato a la asamblea de Norte de Santander<sup>371</sup>, en este hecho le quitaron las armas a su esquema de seguridad y le prendieron fuego a la camioneta donde se movilizaba con su familia.

| <b>FRENTE 33</b>   |                  |
|--|------------------|
| <b>Municipios con registro de algún hecho de presencia puntual</b> |                  |
| <b>NORTE DE SANTANDER</b>  |                  |
| <b>2018</b>  | <b>2019</b>      |
| Convención   | Ábrego           |
| Cúcuta   | Convención       |
| El Carmen  | Cúcuta           |
| El Tarra   | El Tarra         |
| Sardinata  | Hacarí           |
| Tibú   | Puerto Santander |
|  | San Calixto      |
|  | San Cayetano     |
|  | Sardinata        |
|  | Teorama          |
|  | Tibú             |
| <b>CESAR</b>   |                  |
| Río de Oro   | Chimichagua      |

368  
369  
370  
371

Ver en: <https://www.eltiempo.com/colombia/otras-ciudades/disidencias-de-las-farc-recrecen-la-violencia-en-el-catatambo-342882>  
Ver en: <https://www.laopinion.com.co/judicial/jhon-milicias-el-hombre-que-lidera-la-disidencia-de-las-farc-en-el-catatambo-161389#OP>  
Ver en: <http://noticias.canalro.com/disidencias-del-frente-33-de-las-farc-se-atribuyen-asesinato-del-candidato-a-la-alcaldia-de-tibu/>  
Ver en: <https://www.laopinion.com.co/judicial/ruben-zamora-fue-retenido-en-convencion-por-disidencias-de-las-farc-182717#OP>

## Mapa 6. Municipios con afectación por actividad del Frente 33 2018-19



### Disidencia Frente 10 Martín Villa

El frente 10 Martín Villa (recibe este nombre por Martín Villa, uno de los hombres de mayor edad en la guerrilla quien murió en 2016<sup>372</sup>), hace presencia en Arauca en articulación con el frente 1 de Gentil Duarte y estaría comandado por Noé Suárez Rojas alias “Germán Briceño Suárez” o “Grannobles” desde 2018 cuando se reestructuró el grupo, su tarea sería la financiera y logística para encuentros en la frontera con Venezuela. Mientras que la articulación con el frente 1 lo tendría Jorge Eliécer Jiménez, alias “Jerónimo” o “Arturo”<sup>373</sup> buscando despejar las rutas de narcotráfico que de Arauca conducen hacia Venezuela.

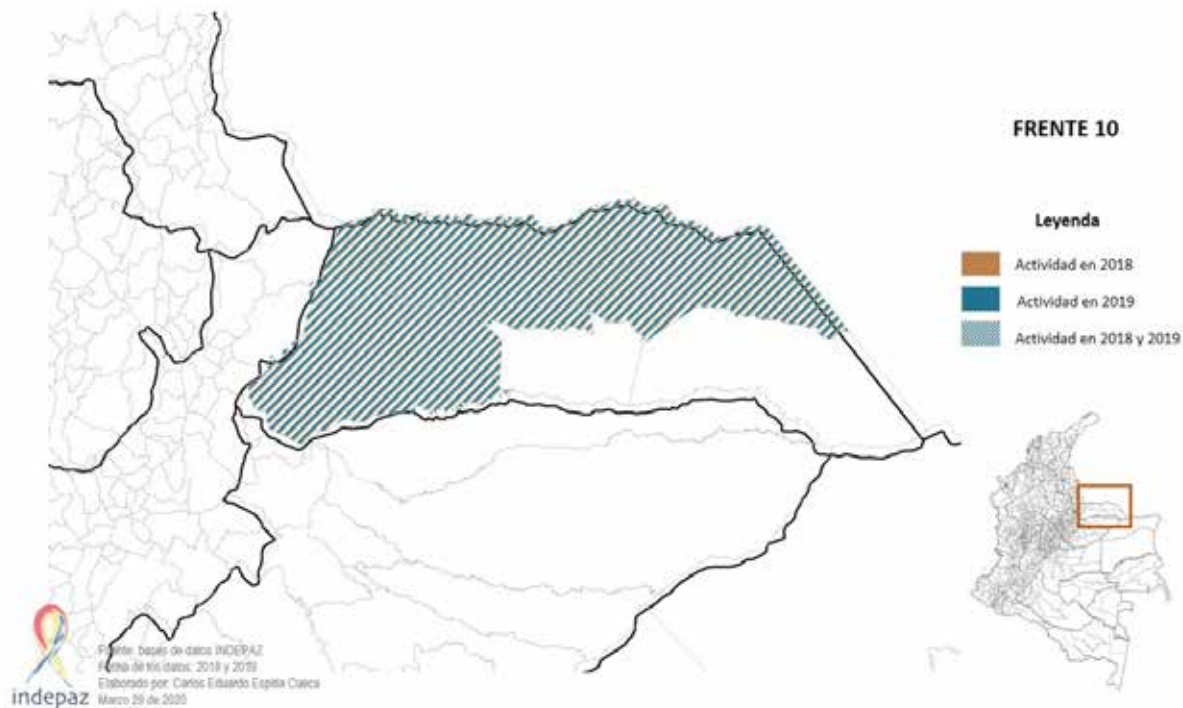
Al parecer el Frente 10 tendría una alianza con el Eln con el fin de no agredirse y tomar partido desde las dos partes sobre las rentas ilegales que históricamente han tenido allí, como lo son el tráfico de armas y drogas. Igualmente, su presencia se confirma por patrullajes, citaciones a civiles, instalación de pasacalles, cobro de “impuestos” o extorsiones y difusión de comunicados que se realizan en la zona<sup>374</sup>.

En septiembre de 2019, habrían robado la camioneta y municiones al esquema de seguridad de un candidato al concejo de Saravena excombatiente y perteneciente al partido FARC, igualmente distintos miembros del partido Centro Democrático han recibido amenazas de parte de la disidencia del frente décimo Martín Villa<sup>375</sup>.

372 Ver en: <https://www.elspectador.com/noticias/nacional/temor-en-arauca-por-supuesto-pantleto-de-disidencias-de-las-farc-articulo-839909>  
373 Ver en: <https://www.eltiempo.com/justicia/investigacion/alias-jeronimo-el-disidente-de-las-farc-que-delinque-desde-venezuela-325276>  
374 Ver en: <https://verdadabierta.com/arauca-asediado-la-inseguridad-la-disidencia-las-farc/>  
375 Ver en: <https://www.rcnradio.com/colombia/llanos/presuntos-disidentes-habrian-secuestrado-escolta-de-la-unp-en-arauca>



## Mapa 7. Municipios con afectación por actividad del Frente 10 2018-19



| <b>FRENTE 10 MARTÍN VILLA</b>                                      |                   |
|--|-------------------|
| <b>Municipios con registro de algún hecho de presencia puntual</b> |                   |
| <b>ARAUCA</b>  |                   |
| <b>2018</b>  | <b>2019</b>       |
| Arauca   | Apure (Venezuela) |
| Arauquita  | Arauca            |
| Fortul   | Arauquita         |
| Saravena   | Fortul            |
| Tame   | Saravena          |
|  | Tame              |

### Disidencia Frente 28 José María Córdoba

Esta disidencia de la que habíamos llamado la atención en 2018, por una posible reorganización entre los departamentos de Casanare y Boyacá, aparece actualmente bajo el mando de Omar Pardo Galeano<sup>376</sup> alias Antonio Medina, quien conformaría esta estructura con miembros de los frentes 1, 10, 28, 38 y 45<sup>377</sup>, intentando controlar áreas, principalmente Casanare con injerencia en Boyacá

<sup>376</sup> Ver en: <https://suversion.com.co/home/el-encuentro-con-el-jefe-guerrillero-alias-antonio-medina-parte-i/>

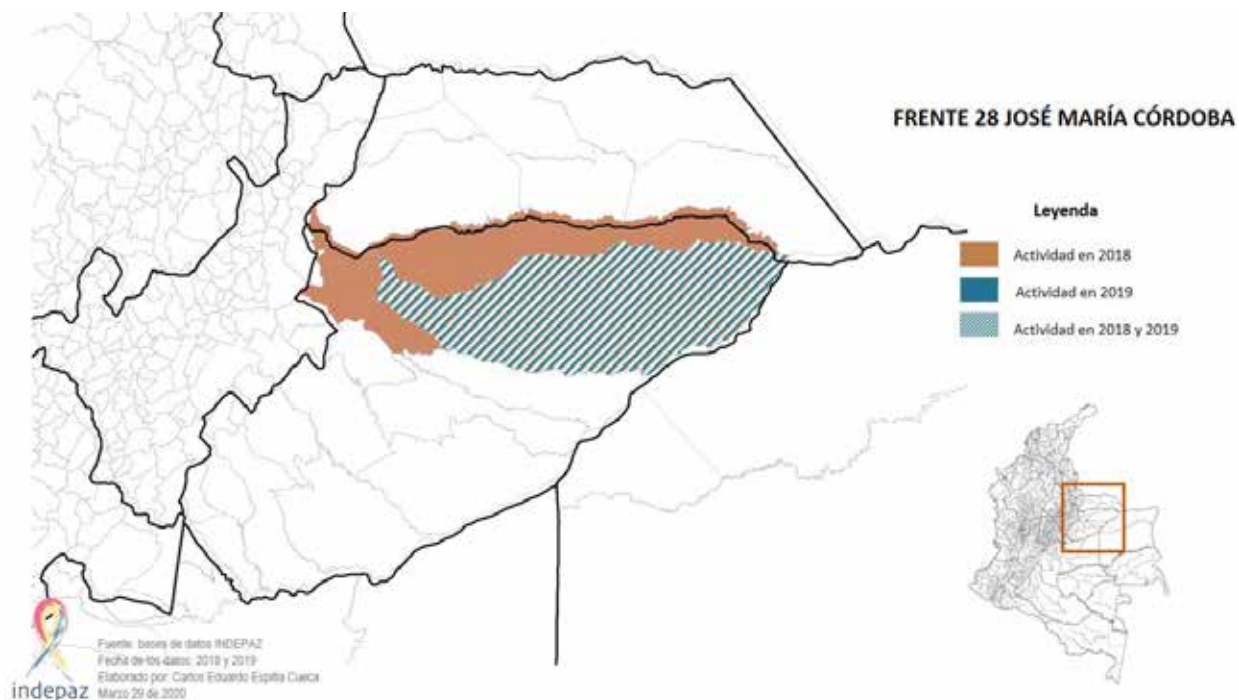
<sup>377</sup> SAT N° 075-18, de Inminencia 1, para la protección de la población indígena del Pueblo Uwá que habita en el resguardo Chaparral Barronegro, jurisdicción de los municipios Sáccama, Hato Corozal y Támara, en el departamento de Casanare.

de donde es oriundo. Su primera aparición se dio en un vídeo en el que se atribuyen la muerte de un joven<sup>378</sup> en Paz de ariporo<sup>379</sup>. Sin embargo, se presume que su presencia en Casanare sería desde 2018, cuando se registran acciones para este año por parte de esta estructura.

Este grupo estaría conformado por 30 hombres y sería una de las dos disidencias -con el frente 18 de Antioquia- que confirma su adhesión a la Nueva Marquetalia de Iván Márquez y Jesús Santrich<sup>380</sup>.

Entre sus acciones se encuentran la extorsión a comerciantes y políticos de las regiones de Boyacá y Casanare; así como proselitismo político mediante panfletos y vídeos en los que se citan a reuniones a pobladores<sup>381</sup>. Al parecer también estarían utilizando las zonas de los resguardos indígenas como corredores de paso y de estadía, lo que pone en situación de amenaza a las comunidades y pobladores de las regiones donde transitan.

**Mapa 8. Municipios con afectación por actividad del Frente 28 2018-19**



| <b>FRENTE 28 JOSÉ MARÍA CÓRDOBA</b>                   |                |
|---|----------------|
| <b>Municipios con registro de algún hecho puntual</b> |                |
| <b>CASANARE</b>                                       |                |
| <b>2018</b>   | <b>2019</b>    |
| Arauquita   | Paz de Ariporo |
| Hato Corozal  |                |

| La Salina  |  |
|--|--|
| Paz de Ariporo   |  |
| Pore   |  |
| Sácama   |  |
| Támara   |  |
| <b>BOYACÁ</b>  |  |
| No se identifican con claridad municipios de actuación |  |

378  
379  
380  
381


Ver en: <https://www.bluradio.com/nacion/disidencias-de-farc-admiten-asesinato-de-ciudadano-en-casanare-225423-ic431>

Ver en: <https://casanare24horas.com/?p=7004>

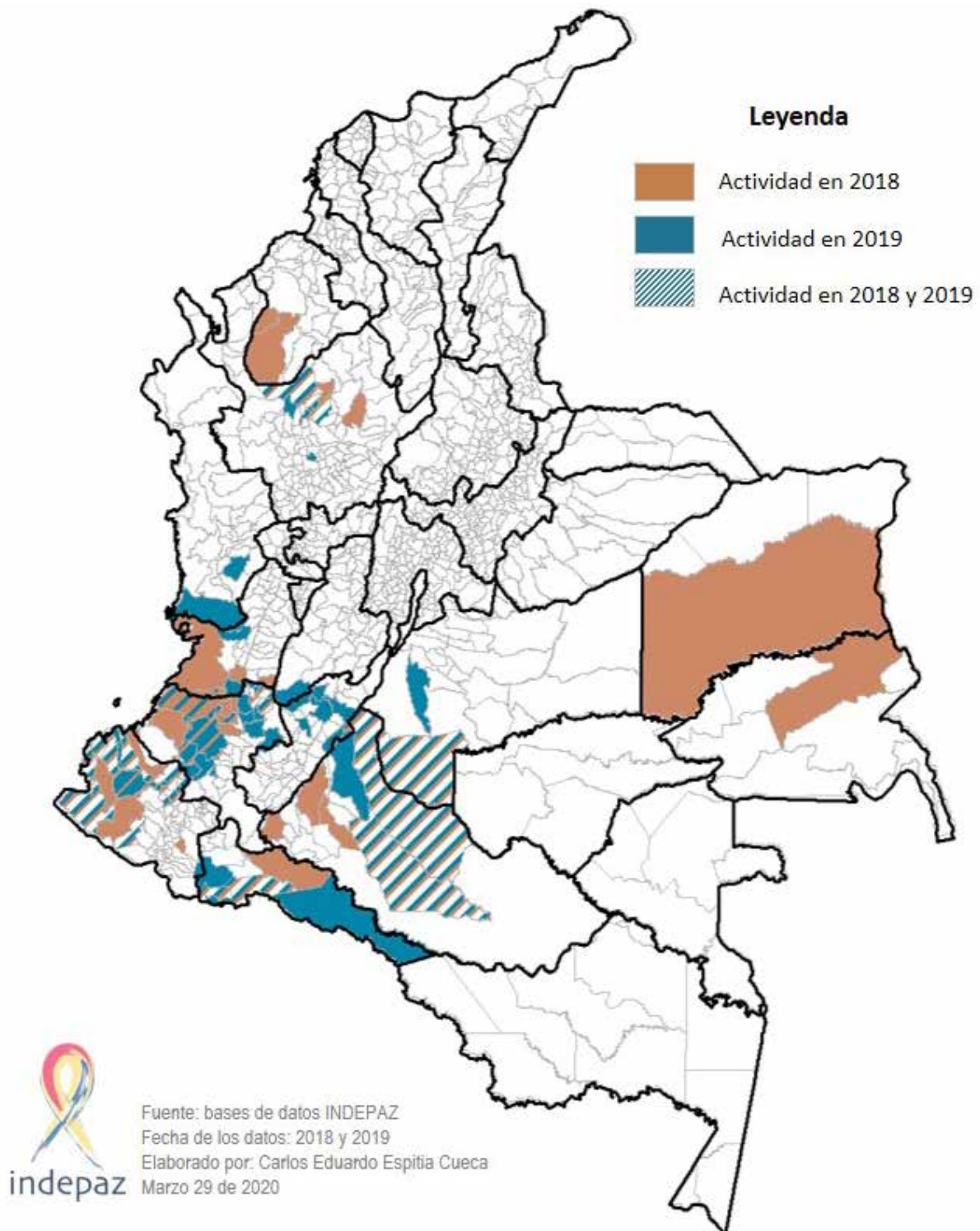
Ver en: <https://www.eltiempo.com/justicia/conflicto-y-narcotrafico/como-le-ha-ido-a-las-disidencias-guerrilleras-en-el-mundo-427432>

Ver en: <https://prensalibrecajanare.com/pazdeariporo/30966-disidencias-del-frente-28-de-las-farc-incrementan-extorsiones-al-norte-de-casanare-tres-capturas-en-las-llimas-horas.html>

# GRUPOS RESIDUALES

The background of the page is a complex, abstract geometric pattern. It consists of numerous overlapping triangles of various sizes and orientations. The color palette is limited to yellow, grey, and black, set against a white background. The triangles are arranged in a way that creates a sense of depth and movement, with some appearing to be in front of others. The overall effect is a modern, mathematical aesthetic.

## Mapa 9. Actividad general sobre presencia de estructuras disidentes POSFARC-EP en el país 2018-19



**Tabla 13. Departamentos y municipios con presencia de grupos residuales  
2018-19**

| <b>Afectación por parte de grupos residuales<br/>Municipios con registro de algún hecho de presencia puntual</b> |                        |  |
|--|------------------------|--|
|  | <b>2018</b>            | <b>2019</b>  |
| <b>Departamentos</b>   | <b>Municipios</b>      | <b>Municipios</b>                                      |
| <b>Antioquia</b>   | Amalfi                 | Bello  |
|  | Briceno                | Briceno  |
|  | Ituango                | San Andrés de Cuerquia                                 |
|  | San Andrés de Cuerquia | Toledo   |
|  | Toledo                 | Ituango  |
|  | Valdivia               | Peque  |
|  | Yarumal                | Yarumal  |
| <b>Caquetá</b>   | San José de Fragua     | No se identifican con claridad municipios de actuación |
| <b>Cauca</b>   | Buenos Aires           | Balboa   |
|  | Suárez                 | Argelia  |
|  | Argelia                | Buenos Aires   |
|  | Timbiquí               | Corinto  |
|  | Cajibío                | El tambo   |
|  | Corinto                | Inzá   |
|  | El Tambo               | Jambaló  |
|  | Miranda                | Miranda  |
|  | Morales                | Morales  |
|  | López de Micay         | Padilla  |
|  | Toribío                | Patía  |
|  | Caloto                 | Puerto Tejada  |
|  |                        | Santander de Quilichao                                 |
|  |                        | Suárez   |
|  |                        | Caldono  |
|  |                        | Caloto   |
|  |                        | Silvia   |
|  |                        | Toribío  |
|  |                        | López de Micay   |
|  | Sucre                  |  |
| <b>Córdoba</b>   | Tierralta              | No se identifican con claridad municipios de actuación |
|  | Valencia               |  |

|                        |  |                   |
|------------------------|--|-------------------|
| <b>Bogotá</b>          | No se identifican con claridad municipios de actuación | Bogotá            |
| <b>Chocó</b>           | No se identifican con claridad municipios de actuación | Litoral San Juan  |
| <b>Huila</b>           | No se identifican con claridad municipios de actuación | Algeciras         |
|                        |  | Neiva             |
|                        |  | Iquira            |
|                        |  | Palermo           |
| <b>Nariño</b>          | Barbacoas  | Cumbitara         |
|                        | Cumbitara  | El Rosario        |
|                        | El Rosario   | Leiva             |
|                        | Leiva  | Magüi Payán       |
|                        | Magüi Payán  | Policarpa         |
|                        | Policarpa  | Barbacoas         |
|                        | Roberto Payán  | El Charco         |
|                        | Santa Bárbara de Iscuandé                              | Francisco Pizarro |
|                        | El Charco  | La Tola           |
|                        | Francisco Pizarro                                      | Mosquera          |
|                        | Mosquera   | Olaya Herrera     |
|                        | Olaya Herrera  | Ricaurte          |
|                        | Ricaurte   | Roberto Payán     |
|                        | Francisco Pizarro                                      | Tumaco            |
| Tangua                 |  |                   |
| Tumaco                 |  |                   |
| <b>Putumayo</b>        | Puerto Guzmán  | Villagarzón       |
|                        | Puerto Leguizamo                                       | Puerto Asís       |
|                        |  | Puerto Leguizamo  |
| <b>Valle del cauca</b> | Cali   | Jamundí           |
|                        | Buenaventura   | Calima            |
|                        | Florida  | Cali              |

## Movimiento Revolucionario Campesino (MRC) / Frente Estiven González (FEG)/ Resistencia Campesina / Los De Sábalo

De esta estructura que inicialmente se habría configurado en cercanías del Espacio Territorial de Capacitación y Reincorporación (ETCR) de Policarpa, en Nariño, se empezaría a conocer en 2017, cuando se conformó un grupo del que hacían parte miembros las columnas móviles Mariscal Sucre y Daniel Aldana del Frente 29 de las Farc, desertores del ELN y del Clan del Golfo (AGC), quienes para entonces estaban bajo el mando de Julio Melquisedec Borja, alias ‘La Vaca’ y alias ‘Sábalo’. En el mismo año en el que inició la disidencia, resultó muerto el comandante de esta estructura, alias ‘La vaca’, al parecer luego de una riña con miembros de su misma estructura<sup>382</sup>.

Al mando de la disidencia quedó alias ‘Sábalo’, hasta el 27 de noviembre de 2019 cuando resultó muerto en medio de combates con el ELN<sup>383</sup>; en la actualidad no se ha podido establecer quién quedó al frente de esta estructura. Este grupo, denominado Frente Estiven González en un principio era conformado por no más de 30 hombres<sup>384</sup> y tenía actuaciones que no denotaban gran poderío; sin embargo, en 2018 creció notablemente. En 2018 se encontraron laboratorios de droga que eran “protegidos” o pertenecerían a este grupo que prestaba servicios de seguridad en toda la cadena del narcotráfico, desde la siembra hasta la producción y envío de drogas<sup>385</sup>. El control por parte de esta estructura sería ejercido en los municipios de Leiva, El Rosario, Magüi Payán, Cumbitara y Policarpa y sobre todo el río Patía<sup>386</sup>, desde laboratorios de procesamiento de drogas, cultivos ilícitos, minería ilegal y cobro de gramaje. Se han presentado enfrentamientos entre grupos residuales, aún cuando la Defensoría precisa que existe un pacto de no agresión entre la disidencia, el ELN y las AGC<sup>387</sup>.

La nueva hipótesis que se maneja es que el poderío del FEG habría incrementado notablemente hacia finales de 2018 debido a una supuesta alianza con alias ‘Gentil Duarte’, con quien tienen al menos 250 hombres para el control del norte de Nariño y sur del Cauca mediante el cobro de extorsiones, asesinatos, desplazamientos, desapariciones, minería ilegal y apropiación de toda la cadena del narcotráfico. Entre las alianzas se pueden mencionar la que podrían tener con el frente Dagoberto Ramos y la subestructura Carlos Patiño que controlan parte del departamento del Cauca, esto con el fin de establecer un corredor entre este departamento y Nariño. También se establece movilización de material de guerra desde Bogotá y Cali que sería llevado a Suárez, Morales, Balboa en el Cauca y Leiva en Nariño.

382 Ver en: <https://www.rcnradio.com/colombia/pacifico/alias-la-vaca-jefe-una-disidencia-las-farc-habria-asesinado-disidente>

383 Ver en: <https://www.elespectador.com/noticias/judicial/en-combates-con-el-eln-murio-sabalo-jefe-de-disidencias-de-farc-en-narino-articulo-893228>

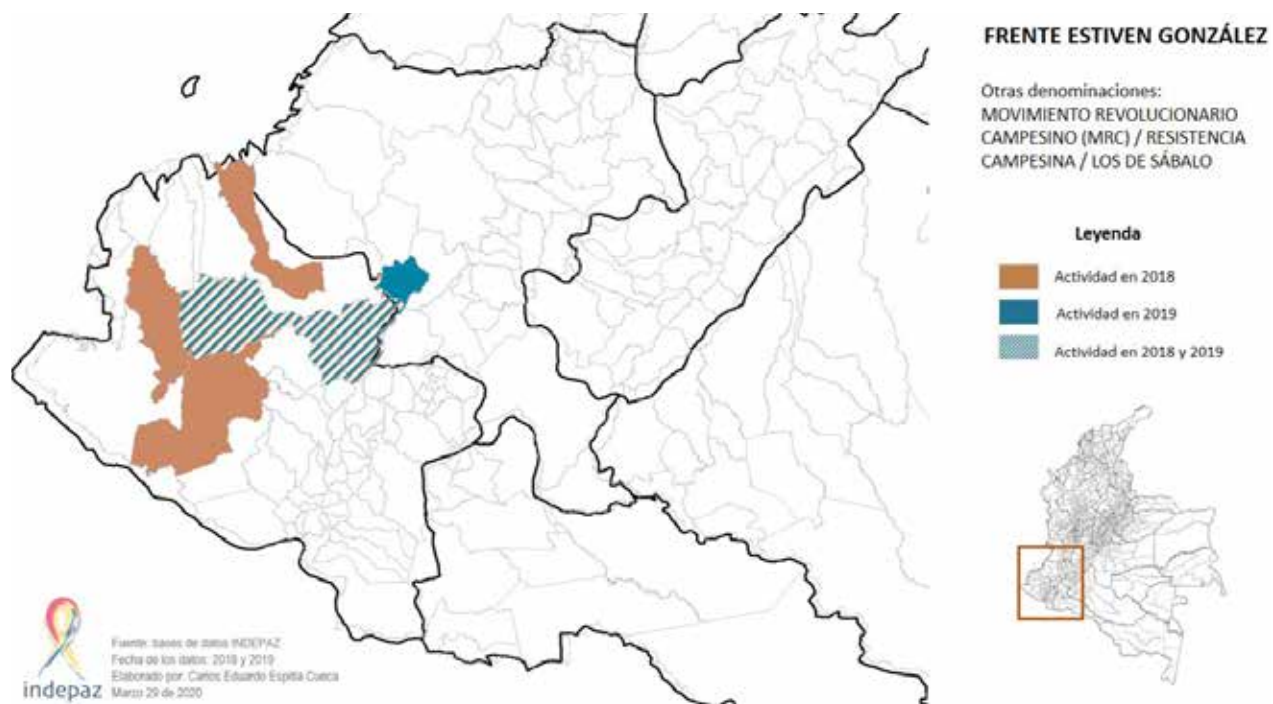
384 Ver en: <https://lasillavacia.com/silla-pacifico/en-norte-de-narino-crecio-la-disidencia-coordinada-por-gentil-duarte-69137>

385 Ver en: <http://elnodo.co/sabalococaina> y <https://bucaramanga.extra.com.co/noticias/judicial/en-narino-destruyen-laboratorios-que-producian-tres-tonelada-470658>

386 Ver en: <https://www.eltiempo.com/justicia/conflicto-y-narcotrafico/quien-es-sabalo-uno-de-los-disidentes-mas-buscados-en-narino-389620>

387 Ver en: <https://analisisurbano.org/el-terror-regreso-al-norte-de-narino/41300/>

## Mapa 10. Municipios con afectación por actividad del Frente Stiven González-Román Ruiz 2018-19



| <b>Movimiento Revolucionario Campesino (MRC) / Frente Estiven González/ Resistencia Campesina / Los De Sábalo</b> |             |
|---|-------------|
| <b>Municipios con registro de algún hecho de presencia puntual.</b>   |             |
| <b>2018</b>   | <b>2019</b> |
| <b>NARIÑO</b>   |             |
| Barbacoas   | Cumbitara   |
| Cumbitara   | El Rosario  |
| El Rosario  | Leiva       |
| Leiva   | Magüi Payán |
| Magüi Payán   | Policarpa   |
| Policarpa   |             |
| Roberto Payán   |             |
| Santa Bárbara de Iscuandé   |             |
| <b>CAUCA</b>  |             |
| No se identifican con claridad municipios de actuación  | Balboa      |



## Frente Oliver Sinisterra (FOS)

Este grupo recibe su nombre por Óscar Armando Sinisterra, alias Oliver, quien fuera comandante de la Columna Móvil Daniel Aldana de las FARCEP y muerto en un bombardeo en 2015. El FOS se conformó de manera inicial por antiguos miembros de las FARC-EP que no fueron incluidos en el proceso de negociación, bajo el liderazgo de Walter Patricio Arizala, alias Guacho, y Jefferson Chávez Toro, alias Cachi, quienes ampliaron su red con integrantes de bandas delincuenciales del departamento de Nariño.

Este grupo se llega a considerar como uno de los de mayor injerencia en el departamento de Nariño, teniendo en cuenta los hechos violentos en los que se ha visto involucrado y el prontuario de control y envío de drogas dentro y fuera del país. La comandancia de este grupo era de alias 'Guacho' hasta el 21 de diciembre de 2018, cuando fue abatido por las fuerza militares luego de una intensa búsqueda por parte de las autoridades de Ecuador y Colombia, debido al secuestro y posterior asesinato de 2 comerciantes y 3 periodistas ecuatorianos.

Se dice que en octubre antes de la muerte de alias Guacho, Carlos Arturo Landazuri alias El Gringo o Fabián, fue quien quedó al mando del Frente Oliver Sinisterra<sup>388</sup>. A alias El Gringo se le sindicó de ser quien colocó la bomba en San Lorenzo, provincia de Esmeraldas en Ecuador, siendo que este hombre era quien manejaba los explosivos dentro del grupo armado cuando Guacho lo comandaba.

Tras la muerte de los principales líderes de las GUP y el FOS, hubo un acuerdo de no agresión y también la división sobre las rutas para el envío de droga, ese pacto solo fue efectivo en la parte urbana de Tumaco, pues en los municipios de Mosquera y La Tola se presentaron combates entre los mismos, al parecer debido a que el FOS estaría perdiendo su poder y presencia en Candelillas, por lo que buscaría recuperarlo.

Aunque al FOS se le sindicó de la mayoría de hechos violentos y de incautaciones de droga en la costa pacífica nariñense, se dice que este grupo ha perdido control en la zona luego de la muerte de Guacho, lo que se añade a una reestructuración de las GUP con una mayor influencia y con nuevos mandos en la zona. Al parecer, para el FOS trabajaría la Gente del Orden que tendría a su cargo el narcomenudeo en la zona urbana de Tumaco, también tendrían alianzas<sup>389</sup> con alias Gentil Duarte<sup>390</sup>, quien estaría considerando enviar milicianos a su grupo residual para apoyar el actuar delictivo en el Pacífico colombiano<sup>391</sup>.

El FOS en alianza con carteles y otros grupos ilegales, estaría encargado de prestar la seguridad a los cargamentos de droga y a sus compradores, moviéndose por los ríos Mataje en la frontera con Ecuador, río Rosario y Chagüi. La movilidad por el río Mira que lo conecta con el río Mataje, la

388 Ver en: <https://www.las2orillas.co/los-cuatro-capos-que-mandan-en-tumaco/>

389 Ver en: <https://webcache.googleusercontent.com/search?q=cache:b9LFbmhXIEgJhttps://www.elpais.com.co/contenido-premium/muerto-guacho-asi-se-est-an-rearmando-las-disidencias-de-las-farc-en-el-pacifico.html+&cd=9&hl=es-419&ct=clnk&gl=co>

390 Ver en: <https://www.semana.com/nacion/articulo/drones-bomba-la-nueva-arma-de-las-disidencias-en-tumaco/632441>

391 Ver en: <https://www.laopinion.com.co/colombia/asi-apoya-y-rearma-gentil-duarte-al-grupo-oliver-sinisterra-en-tumaco-178458#OP>

habría perdido por la presencia de las GUP allí. Esta situación sumada a los enfrentamientos con otros grupos armados, ha dejado al FOS como el principal perpetrador de hechos violentos en el departamento.

Alias El Gringo estaría utilizando mecanismos que ya habían sido denunciados, como colocar minas antipersonales con el fin de proteger los cultivos ilícitos y cercar las zonas donde se cierran negocios ilegales. Además, se le sindicó de una nueva modalidad de ataque que tiene que ver con drones bomba, utilizados para atacar a las tropas que transitan la zona donde estos se mueven<sup>392</sup>.

Con quienes se presentan combates, sería con Los Contadores y las GUP principalmente por zonas que buscan controlar totalmente. En febrero de 2019 se presentaron enfrentamientos con Los Contadores, lo que ocasionó el desplazamiento de más de 150 familias hacia Ecuador y distintos municipios de Nariño<sup>393</sup>. Se establece que la disputa entre estos grupos se debe al control de la zona que cubre la frontera entre Ecuador y Colombia, por donde entrarían armas y saldría droga<sup>394</sup>.

El centro de operaciones del Frente Oliver Sinisterra sería La Guayacana, donde se concentran los cultivos de coca, que además son trabajados por menores de edad,<sup>395</sup> quienes se encuentran allí como Raspachines. Cerca de La Guayacana, se encuentra Llorente, del que Contador tendría el poder; sin embargo, el FOS habría estado intentando llegar allí por medio de Luis Eduardo Castillo, conocido como Murga; sin embargo, este hombre fue capturado en febrero de 2019.<sup>396</sup>

La principal economía de este grupo es el tráfico de drogas, siendo que de Tumaco salen entre 200 y 300 toneladas de coca al año, las cuales son distribuidas principalmente en Estados Unidos y algunas países de Europa, lo que no es muy difícil de comprender cuando su pie de fuerza es de por lo menos 450<sup>397</sup> hombres, repartidos hacia el sur occidente del departamento de Nariño.

En el informe anterior se estableció que el Frente Oliver Sinisterra tendría alianzas con la disidencia conocida como Jaime Martínez que actúa en el departamento del Cauca; sin embargo, debido a la muerte de Guacho, la captura de alias El Tigre, quien estaba al frente esta unión y de alias Mordisco al frente de la estructura en Cauca, parece que esta alianza se debilitó y así, la idea de controlar el corredor entre los dos departamentos y la región de El Naya.

Para el caso de las alianzas con carteles mexicanos, no se tiene claridad sobre la permanencia de las mismas, aunque se evidenciaba en el primer semestre de 2018 la presencia de carteles mexicanos como el de Sinaloa y Jalisco Nueva Generación, se establece que esto ya no se daría por lo menos con el FOS debido a los hechos violentos que estos han cometido y que han puesto en juego el negocio del narcotráfico<sup>398</sup>.

392 Ver en: <https://www.semana.com/nacion/articulo/drones-bomba-la-nueva-arma-de-las-disidencias-en-tumaco/632441>

393 Ver en: <https://semanarural.com/web/articulo/el-temor-se-apodera-de-tumaco-/871>

394 Ibíd.

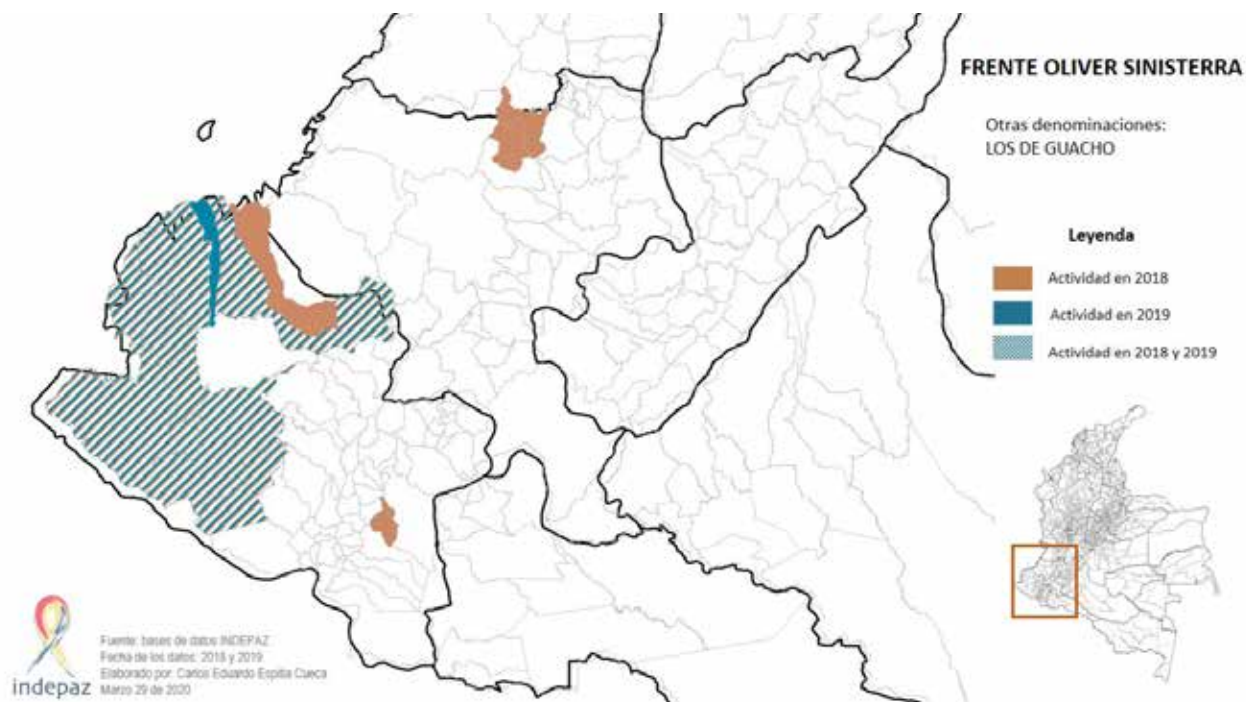
395 Ver en: <https://www.wradio.com.co/noticias/actualidad/cayo-alias-el-tigre-enviado-por-guacho-desde-narino-a-cauca/20180802/nota/3781927.aspx>

396 Ver en: <https://www.eluniverso.com/noticias/2019/04/11/nota/7277915/hay-disidentes-ligados-guacho-aun-condena>

397 Ver en: <https://lasillavacia.com/silla-pacifico/tumaco-sin-homicidios-o-paz-mafiosa-69825>

398 Ver en: <https://lasillavacia.com/sin-las-farc-el-narcotrafico-tiene-mas-acento-mexicano-69402>

## Mapa 11. Municipios con afectación por actividad del Frente Oliver Sinisterra 2018-19



| <b>FRENTE OLIVER SINISTERRA (FOS)</b>                 |  |
|---|--|
| <b>Municipios con registro de algún hecho puntual</b> |  |
| <b>NARIÑO</b>   |  |
| <b>2018</b>   | <b>2019</b>  |
| Barbacoas   | Barbacoas  |
| El Charco   | El Charco  |
| Francisco Pizarro                                     | Francisco Pizarro                                      |
| Mosquera  | La Tola  |
| Olaya Herrera   | Mosquera   |
| Ricaurte  | Olaya Herrera  |
| Roberto Payán   | Ricaurte   |
| Santa Bárbara de Iscuandé                             | Roberto Payán  |
| Tangua  | Tumaco   |
| Tumaco  |  |
| <b>CAUCA</b>  |  |
| Buenos Aires  | No se identifican con claridad municipios de actuación |
| Suárez  |  |
| <b>Ecuador</b>  |  |

## Guerrillas Unidas Del Pacífico (GUP)

En la actualidad, las GUP se disputan el control total de Tumaco con el FOS y otros actores armados, hasta ahora este grupo va ganando poderío con nuevas alianzas y mandatos en Nariño. Esta estructura, conocida inicialmente como La Gente del Orden, surgió de la expulsión de Yeison Segura Mina, alias Don Y, del Frente 29 de las FARC-EP, quien lo comandó hasta su asesinato en 2016<sup>399</sup>. Sus hombres serían antiguos integrantes de la red urbana de apoyo de la Columna Móvil Daniel Aldana y de la Mariscal Sucre del Frente 29. De La Gente del Orden pasaron a autodenominarse Guerrillas Unidas del Pacífico (GUP) bajo la comandancia, de Víctor David Segura, alias David<sup>400</sup>, hasta septiembre de 2018<sup>401</sup> cuando fue muerto en un operativo conjunto de la Dijin y la Dirección Antinarcóticos.

Luego de la muerte de alias David el principal cabecilla de las GUP, el mando quedó en alias Borjón quien estaría creciendo y llegando a desplazar al FOS de distintas zonas que son determinantes en la cadena de narcotráfico. El nuevo comandante de las GUP, tiene 25 años y antes pertenecía al FOS, por lo que busca apoderarse de las zonas que ellos comandaban antes de la muerte de Guacho. Al parecer son por lo menos 100 hombres los que conforman el pie de fuerza de este grupo<sup>402</sup>.

En un tiempo ganaron control del municipio de Lorente; sin embargo, de este se habrían apoderado el grupo de Los contadores. Lorente sería el centro para negociar la cocaína y en el momento parece ser una extensión del departamento de Putumayo, por lo que es llamado ‘Putumayito’ o ‘Pequeño Putumayo’, precisamente porque son las personas de allí quienes dominan el comercio tanto legal como ilícito. Pasa lo mismo con el municipio de El Charco, que se considera la segunda salida de droga, luego de Tumaco; desde allí salen pequeñas lanchas por los manglares y esteros, que son cargadas de droga para surtir otras lanchas con más capacidad, las cuales salen hacia Centroamérica. Para las acciones de movilización de droga, hacen uso del río Patía y para movilización de insumos y droga en pequeñas cantidades han tomado el dominio de la carretera hacia Pasto, capital del departamento de Nariño.

Se establece que las GUP tendrían bajo su control la mayoría de las cocinas del narcotráfico que se ubican en Tumaco, siendo los barrios Viento Libre y Panamá los de mayor injerencia, demostrando su poderío y legitimidad en la zona. Su centro de producción de coca se encuentra en El Pital; sin embargo, hay versiones que indican que la Coca estaría siendo traída desde el Cauca para acabar con los procesos en Tumaco.

Este grupo armado en el año 2018, buscó llegar hacia el municipio de Buenos Aires en el Cauca,

399 Ver en: Sobre este hecho se conocen distintas versiones. En una se asegura que fue dado de baja en una operación adelantada por las FARC-EP y la otra, afirma que fue asesinado en una disputa interna de la estructura que comandaba. En: Pacifista, “¿Quién era alias ‘Don Ye’, un guerrillero disidente o un paramilitar disfrazado?”, noviembre 21 de 2016, en: <http://pacifista.co/quien-era-alias-don-ye-un-guerrillero-disidente-o-un-paramilitar-disfrazado/>

Noticias Caracol, “en confusos hechos, comandante de FARC fue asesinado por sus propios compañeros”, noviembre 18 de 2016, en: <https://noticias.caracoltv.com/colombia/en-confusos-hechos-comandante-de-farc-fue-asesinado-por-sus-propios-companeros>

84 Hermano de Yeison Segura Mina alias Don Ye.

400 Hermano de Yeison Segura Mina alias Don Ye

401 Fue abatido en operativos de las fuerzas militares en Tumaco. El País, “Abatido alias David, primero al mando de una de las disidencias de las Farc en Tumaco”, septiembre 8 de 2018, en: <https://www.elpais.com.co/judicial/abatido-alias-davidprimero-al-mando-de-una-de-las-disidencias-de-las-farc-entumaco.html>

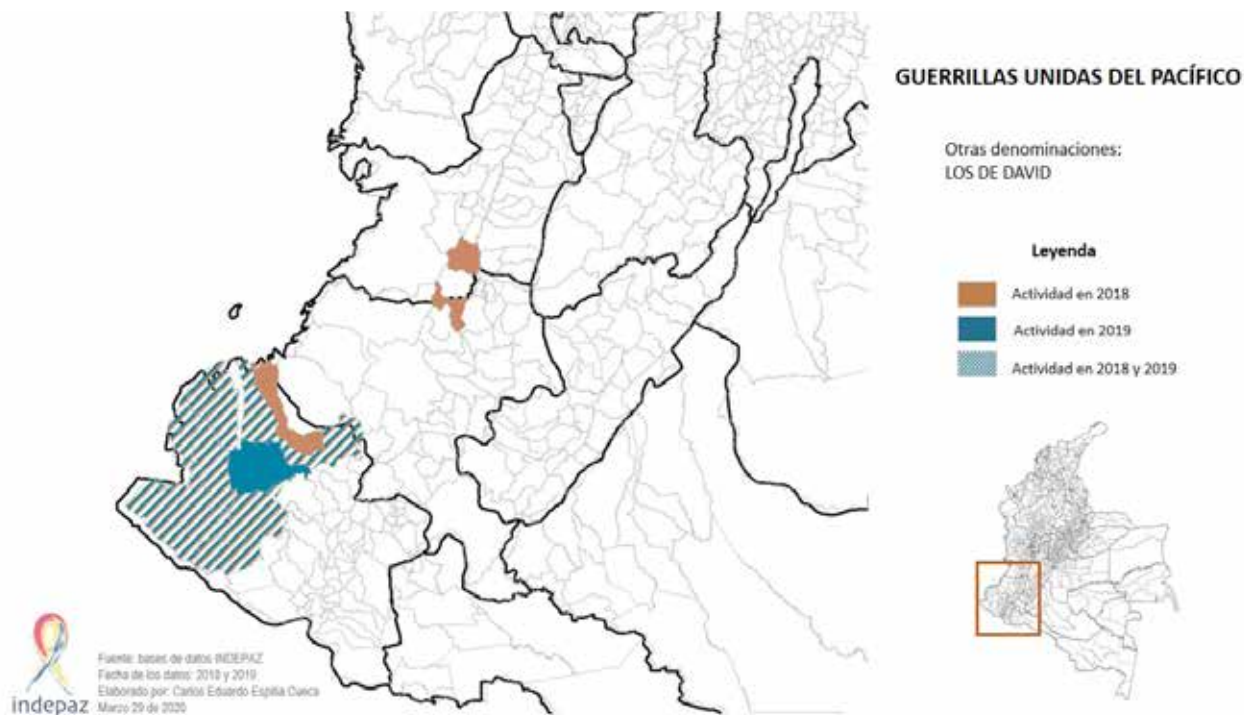
402 Ver en: <https://www.eltiempo.com/justicia/conflicto-y-narcotrafico/quien-es-borjón-el-enemigo-de-alias-guacho-por-el-control-de-la-coca-292572>

mediante intimidaciones a la población civil entre ellos indígenas y campesinos, Allí también al parecer se dio una reunión en mayo de 2018 entre las GUP y otras disidencias en cercanías al ETCR de La Elvira. Presuntamente estarían buscando apoderarse de la ruta de la cuenca del río Naya que sirve como ruta para el transporte de droga y la comunicación entre los departamentos del Cauca y el Valle del Cauca, (Sistema de Alertas Tempranas de la Defensoría del Pueblo; AT N° 050-18 Cauca)<sup>403</sup>.

En lo que tiene que ver con el transporte de droga, las GUP al parecer, han popularizado una nueva modalidad, la cual es el envío de cocaína en boyas de ubicación satelital, uno de estos mecanismos fue ubicado en inmediaciones del Parque Nacional Natural Sanquianga, donde es dejado para que miembros del mismo grupo lo recojan horas después<sup>404</sup>.

Entre sus alianzas se encuentran el Cartel Jalisco Nueva Generación<sup>405</sup>, quienes serían compradores de la droga que estos producen y de la seguridad que les ofrecen mientras negocian los cargamentos. Aún no se confirma que sigan trabajando con el Cartel de Sinaloa, esto porque alias Contador el principal enlace y su antiguo financiador, formó otro grupo con el fin de quedarse con el negocio de la droga en Nariño, razón por la cual estarían enfrentándose<sup>406</sup>.

### Mapa 12. Municipios con afectación por actividad de las Guerrillas Unidas del Pacífico 2018-19



403 ALERTA TEMPRANA DE INMINENCIA N° 050-181 para de los habitantes de la cuenca del río Naya en los departamentos de Cauca y Valle del Cauca, especialmente población indígena, afrodescendiente y campesina ubicada en el corregimiento de El Naya y sus veredas: El Placer, El Playón, El Sinaf, La Paz Rio Blanco, La Vega, Las Brisas, Loma Linda, Pitalito, Rio Azul y Rio Mina en municipio de Buenos Aires (Cauca); del consejo comunitario del Naya ubicado entre los municipios de Buenaventura y López de Micay; y del reguardo indígena Joaquincito del pueblo Eperara Siapidara ubicado en Buenaventura.

404 Ver en: <https://www.semana.com/nacion/articulo/ahora-los-narcos-pescan-la-cocaína-con-boyas-satelitales/603080>

405 Ver en: <https://lasillavacia.com/sin-las-farc-el-narcotráfico-tiene-mas-acento-mexicano-69402>

406 Ver en: <https://es.insightcrime.org/noticias/analisis/violencia-desplazamiento-forzado-colombia/>

| <b>GUP Guerrillas Unidas del Pacífico</b>             |  |
|---|--|
| <b>Municipios con registro de algún hecho puntual</b> |  |
| <b>NARIÑO</b>   |  |
| <b>2018</b>   | <b>2019</b>  |
| Barbacoas   | Barbacoas  |
| El Charco   | El Charco  |
| Francisco Pizarro                                     | Francisco Pizarro                                      |
| Mosquera  | Magüí Payán  |
| Olaya Herrera   | Mosquera   |
| Roberto Payán   | Roberto Payán  |
| Santa Bárbara de Iscuandé                             | Olaya Herrera  |
| Tumaco  | Tumaco   |
| <b>CAUCA</b>  |  |
| Buenos Aires  | No se identifican con claridad municipios de actuación |
| <b>VALLE DEL CAUCA</b>                                |  |
| Cali  | No se identifican con claridad municipios de actuación |

### Comando Conjunto Occidental Nuevo Sexto Frente/Columna Jaime Martínez

También conocido como Patria Grande Ejército del Pueblo, es un grupo conformado por ex miembros del sexto frente, la columna Miller Perdomo, la Jacobo Arenas y el frente 30 de las extintas FARC-EP<sup>407</sup>, que se consolidaron en 2017, meses después de la firma del acuerdo de paz. Este grupo estaba comandado en un principio por alias Mordisco, quien salió del Punto Transitorio de Normalización de Monte Redondo, localizado en zona rural de los municipios de Corinto y Miranda. Alias Mordisco fue capturado en 2018 y reemplazado por alias Mayimbú, como lo habíamos aseverado en el anterior informe. Con Mayimbú al frente creció la violencia en el Cauca, con desplazamientos y asesinatos en aumento, masacres a miembros de comunidades indígenas y una oleada de violencia entre el 9 y 15 de agosto de 2019, en la que fueron asesinadas 4 personas.

En 2018 alias Mayimbú tomó el control de parte del departamento del Cauca mediante su columna Jaime Martínez y también sobre el Valle del Cauca con una segunda estructura que haría presencia en el municipio de Jamundí donde actúa alias 'James'<sup>408</sup>. Esta estructuración de la disidencia, al parecer tiene su origen en Brasil, donde se dio una reunión a principios del año 2018 en la cual estarían personas enviadas por Gentil Duarte y los jefes disidentes del momento en el Cauca. La reunión en Brasil tendría el objetivo de organizar todas las disidencias a lo largo del país; al parecer se les habría repartido 3.000 millones de pesos a cada grupo para sostenimiento y logística<sup>409</sup>.

407 Ver SAT N.º 33 2019 publicada por la Defensoría del Pueblo

408 Ver en: <https://www.rcnradio.com/colombia/pacifico/atribuyen-disidencias-de-las-farc-masacre-en-jamundi>

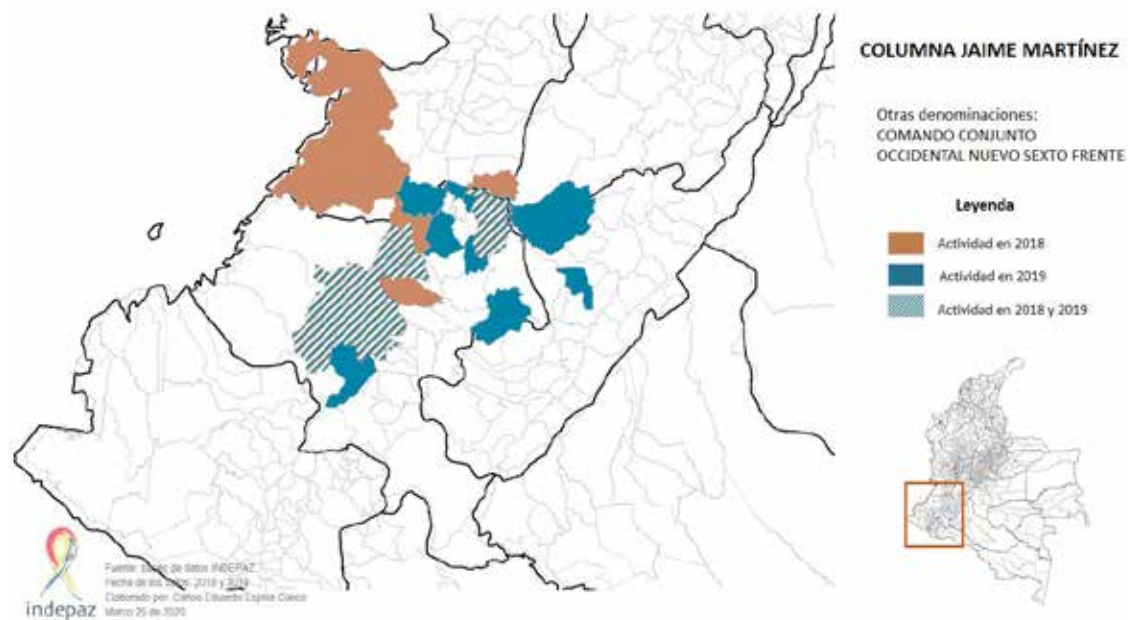
409 Ver en: <https://www.elpais.com.co/contenido-premium/reunion-en-brasil-la-genesis-de-las-disidencias-que-tienen-en->

La importancia de los distintos municipios del Cauca en los que se registra persistente presencia de estos grupos, se debe a que este es uno de los cuatro departamentos con más alta densidad de sembrados de coca (al occidente), amapola (límite con Nariño) y marihuana (norte), situación que ha ocasionado disputas<sup>410</sup> con Los Pelusos<sup>411</sup>, quienes en 2018 mediante un panfleto los declararon objetivo militar debido a las extorsiones hacia la población civil<sup>412</sup>; también tendrían enfrentamientos con el ELN<sup>413</sup>.

Corinto, hace parte de los 3 municipios que conforman el Triángulo del Cannabis<sup>414</sup>, junto con Toribio y Miranda, siendo que allí se produce la marihuana tipo creepy, que sería la más comercializada del mercado de las drogas. La producción de esta clase de Marihuana se da mediante cultivos en invernadero e incluso hidropónicos que aceleran la producción; esto también ha ocasionado la arremetida contra comunidades indígenas y afro de la zona que son poseedoras de extensiones de tierra de propiedad colectiva.

Para el tráfico de drogas, utilizarían la red de vías y caminos del norte de Cauca y la conexión con el río Naya que les proporciona salida hacia el pacífico y por el Valle del Cauca. Otras acciones de las que se les sindicó, es el cobro de extorsiones a comerciantes, de vacunas a quienes transitan por las zonas que controlan con droga, secuestros e infiltraciones al interior de comunidades indígenas<sup>415</sup>, así como reclutamiento de menores que reconocen la zona.

### Mapa 13. Municipios con afectación por actividad del Frente Jaime Martínez 2018-19



[jaque-al-cauca.html](#)

410 Ver en: <https://semanarural.com/web/articulo/guerra-entre-pelusos-v-disidencia-de-las-farc-en-el-cauca/837>

411 Ver en: <https://www.elspectador.com/noticias/indicial/radiografia-de-la-disidencia-responsable-de-las-masacres-en-cauca-articulo-889257>

412 Ver SAT N.º 67 DE 2018 publicada por la Defensoría del Pueblo

413 Ver en: <https://lasillavacia.com/gentil-duarte-da-paso-mas-revivir-las-farc-72106>

414 Ver en: <https://semanarural.com/web/articulo/asesinatos-de-lideres-indigenas-en-el-cauca/753>

415 Ver en: <https://lasillavacia.com/gentil-duarte-da-paso-mas-revivir-las-farc-72106>

| <b>Comando Conjunto Occidental<br/>Nuevo Sexto Frente<br/>Municipios con registro de algún<br/>hecho puntual</b> |              |
|--|--------------|
| <b>CAUCA</b>   |              |
| <b>2018</b>  | <b>2019</b>  |
| Argelia  | Argelia      |
| Buenos Aires   | Buenos Aires |
| Cajibío  | Corintoz     |
| Corinto  | El tambo     |
| El Tambo   | Inzá         |
| Miranda  | Jambaló      |
| Morales  | Miranda      |
| Suárez   | Morales      |
| Toribio  | Padilla      |

|  |                        |
|--|------------------------|
|  | Patía                  |
|  | Puerto Tejada          |
|  | Santander de Quilichao |
|  | Suárez                 |
|  | Toribio                |
| <b>VALLE DEL CAUCA</b>                                 |                        |
| Florida  | Jamundí                |
| Buenaventura   |                        |
| <b>TOLIMA</b>  |                        |
| No se identifican con claridad municipios de actuación | Planadas               |
| <b>HUILA</b>   |                        |
| No se identifican con claridad municipios de actuación | Iquira                 |

### Frente Dagoberto Ramos

La columna Dagoberto Ramos es una estructura de la que se empieza a conocer a mediados del 2018, cuando el Consejo Regional Indígena del Cauca (CRIC) denuncia la llegada de un panfleto en el que se insta a un diálogo sobre control territorial. Este grupo estaría conformado por alrededor de 110 hombres<sup>416</sup>, entre los que se encuentran ex miembros del frente 6° de las antiguas Farc. Al mando de la estructura está Fernando Israel Méndez Quitumbo, alias “El Indio” y Gerardo Ignacio Herrera alias ‘Barbas’; quienes buscan ejercer control en el norte del departamento del Cauca<sup>417</sup>, así como en Valle del Cauca, Huila, y Tolima.

Entre sus primeros comunicados, se encuentra un panfleto firmado por la Columna Móvil Dagoberto Ramos y dirigido a distintos departamentos, en él se señala lo siguiente: “Hacemos un llamado a los comuneros del Valle, Cauca, Huila y Tolima a la reflexión porque algunos líderes indígenas están haciendo el trabajo de policías, Sijin, ejército y otros organismos del gobierno colombiano”.<sup>418</sup> Dichas amenazas a comunidades indígenas han sido denunciadas por la Organización Nacional Indígena de Colombia (Onic), así como por Nasaacin<sup>419</sup>.

Igualmente, el Sistema de Alertas tempranas de la Defensoría<sup>420</sup>, denuncia que el 7 de agosto de 2018 empezaron a circular panfletos sobre la presencia de la disidencia de la Dagoberto Ramos

416 Información no corroborada. Se establece por parte del medio de comunicación: <https://www.laopinion.com.co/colombia/ofensiva-contra-las-disidencias-de-las-farc-en-el-norte-del-cauca-187096>

417 Ver en: <https://es.insightcrime.org/noticias/analisis/columna-dagoberto-ramos-de-las-ex-farc-mafia-ejecuto-atentado-en-colombia/>

418 Ver en: <https://www.semana.com/nacion/articulo/por-que-los-disidentes-de-las-farc-estarian-matando-a-los-indigenas-del-cauca/627678>

419 Ver en: <https://nasaacin.org/2do-pronunciamiento-frente-a-la-columna-dagoberto-ramos/>

420 SAT N.° 16 - 2019 publicada por la Defensoría del Pueblo



en Planadas, Tolima, allí también dibujaron grafitis en cercanías al ETCR de Marquetalia Cuna. Al parecer, el fin de esta estructura de expandirse hacia Huila y Tolima, sería controlar el antiguo corredor del Frente 21 de las FARC-EP, aunque su incursión allí no ha tenido mucho éxito, debido a la incapacidad para controlar el territorio por su número de hombres<sup>421</sup>. Aun así, se establece una posible comunicación con la estructura del frente 17 Angelino Godoy que se ubica en Huila.

En el departamento del Cauca donde funciona su centro de operaciones, tienen control sobre el nororiente hacia la Cordillera Central, allí se disputan la zona con Los Pelusos<sup>422</sup> buscando tomar el control sobre las rutas del narcotráfico por el río Naya y Micay<sup>423</sup> y sobre la zona con mayor porcentaje de cultivos ilícitos<sup>424</sup>. La idea de alias el indio de expansión y control ha generado múltiples amenazas<sup>425</sup> a las comunidades indígenas y campesinas de la zona<sup>426</sup>, esto se constata porque hacia finales del año 2019 fueron asesinadas 10 personas en menos de una semana. Entre los hechos de los que se les indica se encuentra el asesinato de 5 indígenas del Resguardo Nasa en Tacueyó, corregimiento del municipio de Toribío el 29 de octubre de 2019; los indígenas habían denunciado el día anterior la presencia de la estructura en la zona. Igualmente, las comunidades denunciaron durante la misma semana el asesinato de 4 topógrafos que trabajaban en el municipio de Corinto, hechos de los que también se sindicaron a miembros de la columna Dagoberto Ramos.<sup>427</sup>

Entre su accionar se encuentra el cobro de gramaje por el paso de droga y movilización de la misma desde distintas modalidades, transporte de material de guerra<sup>428</sup>, secuestro, amenazas a comunidades indígenas y campesinas, extorsión<sup>429</sup>, homicidios selectivos, minería ilegal y narcomenudeo<sup>430</sup>, así como ataques a la fuerza pública, como el que se presentó el 22 de noviembre de 2019, en el que se les indica de atacar la estación de policía de Santander de Quilichao<sup>431</sup>, hecho en el que resultaron muertos 3 uniformados.

En el caso del llamado de adherencia a la Segunda Marquetalia en cabeza de Iván Márquez, existe un supuesto comunicado firmado por columna móvil Dagoberto Ramos, en el que se afirma apartarse de cualquier acercamiento a la estructura de Márquez. “En la columna Dagoberto Ramos no aspiramos a hacer parte de su desprestigiada segunda Marquetalia, somos guerrilleros que hemos sostenido las banderas de las FARC EP con firmeza y por dignidad no nos sentimos representados por ustedes”.<sup>432</sup>

421 Ver en: <https://www.elespectador.com/noticias/judicial/radiografia-de-la-disidencia-responsable-de-las-masacres-en-cauca-articulo-889257>

422 Ibid.

423 Ver en: <https://www.laopinion.com.co/colombia/asesinato-de-policia-en-cauca-atribuido-disidencias-de-farc-169521#OP>

424 Ver en: <http://ovidiohoyos.com/node/26248>

425 Ibid.

426 Ver en: <https://www.semana.com/nacion/articulo/presuntas-disidencias-de-las-farc-asesina-a-cinco-indigenas-en-el-resguardo-de-tacueyo/638297>

427 Ver en: <https://www.elespectador.com/noticias/nacional/cauca/personas-halladas-muertas-en-corinto-hacian-un-trabajo-de-topografia-articulo-889095>

428 Ver en: <https://tubarco.news/tubarco-noticias-occidente/tubarco-noticias-cauca/mas-de-una-tonelada-de-marihuana-encalada-en-medio-de-ganado/>

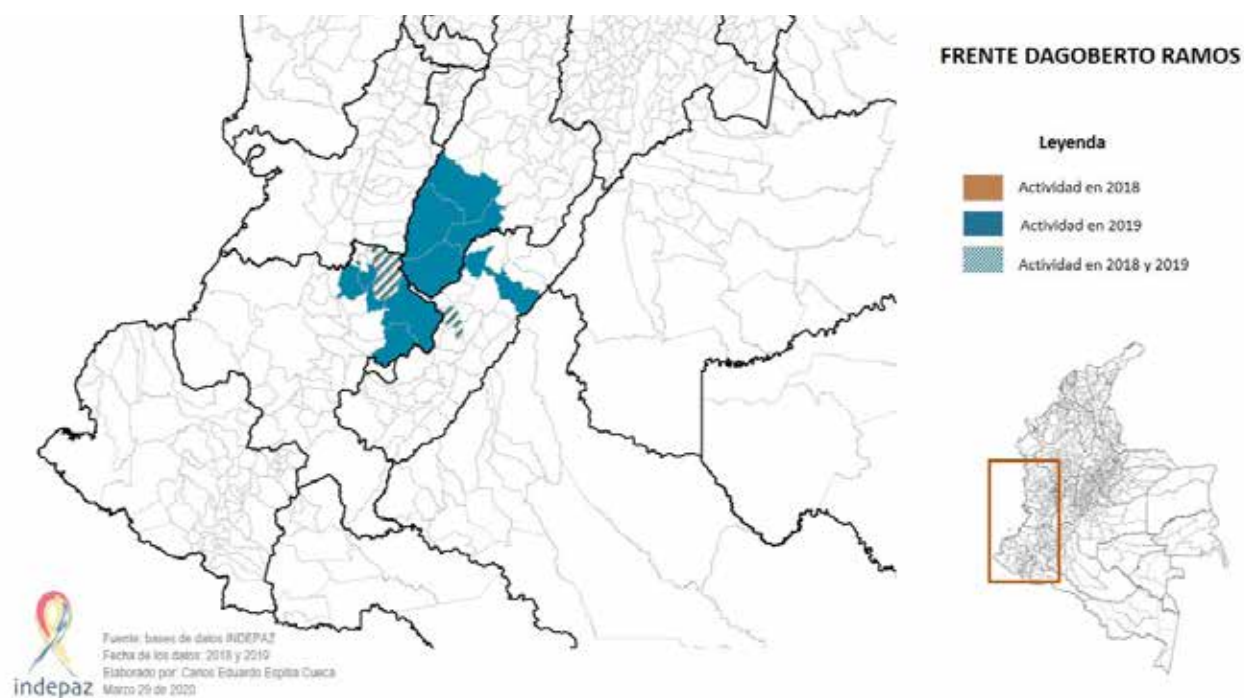
429 Ver en: <http://ovidiohoyos.com/node/26248>

430 Ver en: <https://www.laopinion.com.co/colombia/ofensiva-contras-las-disidencias-de-las-farc-en-el-norte-del-cauca-187096>

431 Ver en: <https://www.elespectador.com/noticias/judicial/atacan-con-cilindros-bomba-estacion-de-policia-de-santander-de-quilichao-articulo-892462>

432 Ver en: <https://radio1040am.com/2019/11/13/supuestas-disidencias-dagoberto-ramos-rechazan-a-ivan-marquez-jefe-de-las-nuevas-de-farc/>

## Mapa 14. Municipios con afectación por actividad del Frente Dagoberto Ramos 2018-19



| <b>Frente Dagoberto Ramos<br/>Municipios con registro de algún<br/>hecho de presencia puntual</b> |             |
|---|-------------|
| <b>CAUCA</b>  |             |
| <b>2018</b>   | <b>2019</b> |
| Corinto   | Caloto      |
| Miranda   | Corinto     |
| Toribío   | Inzá        |
|   | Jambaló     |
|   | Miranda     |
|   | 2018 Páez   |

|  | Santander de Quilichao |
|--|------------------------|
|  | Toribío                |
| <b>HUILA</b>   |                        |
| Iquira   | Iquira                 |
|  | Neiva                  |
| <b>TOLIMA</b>  |                        |
| No se identifican con claridad municipios de actuación | Ataco                  |
|  | Chaparral              |
|  | Planadas               |
|  | Río Blanco             |

### Frente Carlos Patiño

De este frente no se tiene información para 2018, aun así, se presume, según cálculos propios de información recolectada, que sería una estructura creada hacia finales de 2018 con mayor actividad registrada en 2019. Este grupo lleva por nombre Carlos Patiño en honor a un miembro de las Farc que murió en combates con el ejército en 2013<sup>433</sup>. Su cabecilla sería alias Mauricio, pertenecía al frente Jacobo Arenas que tenía actuaciones en el Cauca, fue capturado en octubre de 2019, su

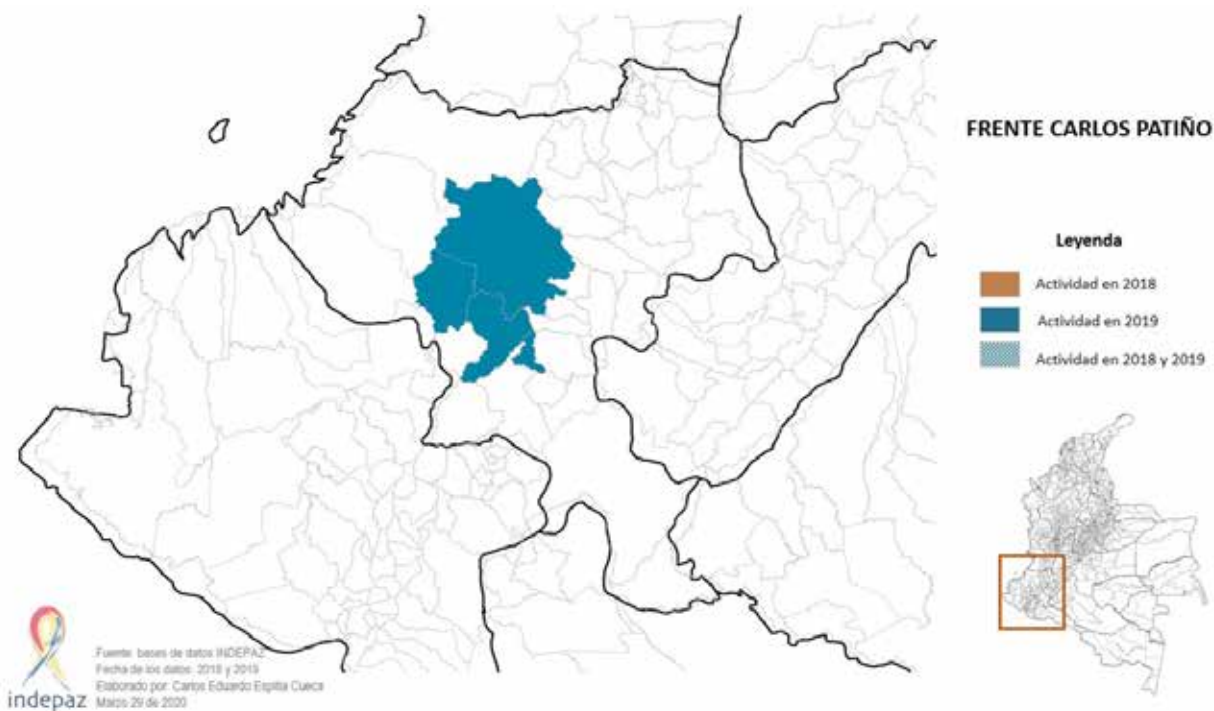
reemplazo actual sería alias Carvajal, segundo al mando de la estructura.

La principal forma inicial de actuación de este grupo se da mediante el ejercicio de la violencia para tomarse la parte alta de El Patía, donde se dio la retención del candidato a la alcaldía de dicho municipio<sup>434</sup>; también son sindicados del hurto de carros pertenecientes a la Misión de Apoyo al Proceso de Paz (MAPP OEA). Igualmente, son señalados de amenazas a candidatos a la alcaldía y concejo del municipio de La sierra.

Esta estructura se disputa los municipios de Argelia, El Tambo y Patía con el frente José María Becerra del ELN; su entrada en estos municipios se dio en los últimos 6 meses, antes al parecer delinquían en Cajibío mediante secuestros y posteriores extorsiones<sup>435</sup>. Entre las acciones que realizan, también se encuentra la fabricación, tráfico de armas y narcotráfico<sup>436</sup>. Al parecer este grupo y otros que actúan en la zona, intercambiarán drogas por armas que traen los carteles mexicanos desde Norteamérica y que se movilizan por Buenaventura en el Valle o Guapi en el Cauca.

Sus alianzas serían con los carteles mexicanos de Sinaloa, Jalisco Nueva Generación y los Zetas para la producción y venta de cocaína<sup>437</sup>. Esto tendría que ver con que el municipio de Argelia se ha convertido en el segundo municipio de Cauca con más cultivos de coca, llegando a 1956 hectáreas, luego de El Tambo que tiene 6661. Argelia y El tambo, comprenden la ruta del narcotráfico que desemboca en López de Micay, llegando al pacífico<sup>438</sup>.

### Mapa 15. Municipios con afectación por actividad del Frente Carlos Patiño 2018-19



434 Ver en: <https://www.diariodecesar.com/archivos/57982>

435 Ver en: <http://www.radiosuperpopayan.com/2019/04/17/carlos-patino-el-nuevo-grupo-armado-que-quiere-dominar-el-narcotrafico-en-argelia-cauca/>

436 Ver en: <https://www.cgfm.mil.co/es/blog/ejercito-nacional-captura-alias-mauricio-cordoba-cabecilla-del-frente-carlos-patino>

437 Ver en: <https://www.eltiempo.com/justicia/conflicto-y-narcotrafico/disdencias-estan-matando-a-indigenas-en-cauca-por-oponerse-al-narcotrafico-423894>

438 Ver en: <https://lasillavacia.com/silla-pacifico/viaje-las-entranas-coca-cauca-68894>

| <b>FRENTE CARLOS PATIÑO</b><br><b>Municipios con registro de algún hecho de presencia puntual</b> |             |
|---|-------------|
| <b>CAUCA</b>  |             |
| <b>2018</b>   | <b>2019</b> |
| No se registra actividad para 2018  | Argelia     |
|   | Patía       |
|   | El Tambo    |
|   | Sucre       |

### Frente 36 Los De Cabuyo

Se compone de ex integrantes de los frentes 5, 18 y 36 de las antiguas Farc, su comandante es Ricardo Abel Ayala Urrego, alias Cabuyo o Jefferson, quien fue comandante del Frente 36 de las Farc y participó del proceso de dejación de armas en la zona veredal de La Plancha, en Anorí (Antioquia), la que abandonó meses más tarde con el fin de refundar el Frente Cacique Coyará de las Farc y cuya injerencia anterior estaba en la zona noroccidental del país.

Esta estructura, controla el proceso de cultivo y envío de drogas, al igual que la explotación ilegal de oro. El pie de fuerza es aproximadamente de 80<sup>439</sup> a 150 hombres, con los cuales también está librando una guerra con las AGC<sup>440</sup>.

La ofensiva del gobierno se intensificó luego del asesinato de 3 geólogos en septiembre de 2018 en el municipio de Yarumal, Antioquia, hecho del cual se vincula a alias Cabuyo y por lo que fue bombardeado un campamento donde se encontraba en octubre del mismo año<sup>441</sup>. Para mayo de 2019, se incautó una estructura subterránea en la que se resguardaba alias Cabuyo, se trataba de un apartamento con todo tipo de servicios<sup>442</sup>.

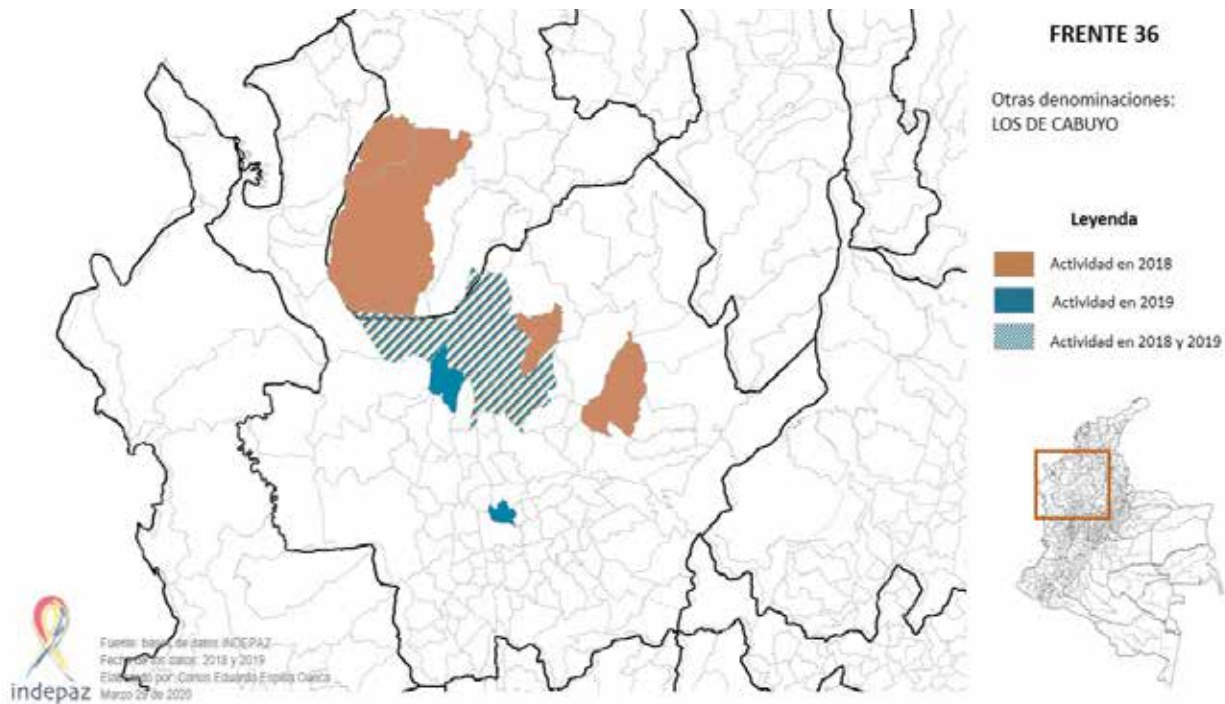
La ofensiva ha causado una disminución en el poder de alias Cabuyo, permitiendo que alias Ramiro tomó más fuerza dentro del departamento de Antioquia y gane territorio en Córdoba<sup>443</sup>. Al parecer, al frente 18 y 36 los separa el río Cauca y este último se estaría enfrentando con el ‘Clan del Golfo’, ‘Los Caparrapos’ y la guerrilla del ELN, por las rutas del narcotráfico, las extorsiones y la minería ilegal del Norte y Bajo Cauca antioqueño<sup>444</sup>.

Entre sus alianzas se encuentra la estructura Los Mesa, con los que delinquen en el municipio de Bello<sup>445</sup>, también estarían aliados con Los Pachelly, quienes actúan en el mismo municipio y con los que intercambiaría drogas por armas; con Los Caparrapos estarían intercambiando hombres

439 Ver en: <https://www.elespectador.com/noticias/judicial/alias-cabuyo-disidente-de-las-farc-estaria-detras-del-asesinato-de-los-tres-geologos-en-antioquia-articulo-813587>  
440 Ver en: <https://www.lafm.com.co/colombia/alias-cabuyo-el-disidente-de-las-farc-detras-de-la-masacre-de-los-geologos>  
441 Ver en: <https://www.teleantioquia.co/featured/alias-cabuyo-se-convierte-en-uno-de-los-disidentes-mas-buscados-en-el-pais/>  
442 Ver en: <https://www.elcolombiano.com/colombia/cabuyo-se-esconde-hasta-debajo-de-la-tierra-OC10651843>  
443 Ver en: <https://noticias.caracoliv.com/antioquia/disidencias-de-las-farc-en-antioquia-estran-en-el-norte-y-bajo-el-mando-de-alias-cabuyo-y-ramiro>  
444 Ver en: <https://www.rcnradio.com/colombia/antioquia/gobernador-de-antioquia-denuncio-que-alias-cabuyo-recibe-dineros-del-estado>  
445 Ver en: <https://www.bluradio.com/medellin/alias-cabuyo-estaria-promoviendo-alianzas-criminales-en-el-bajo-cauca-antioqueno-202725-ie430>

por expansión territorial hacia el norte del departamento de Antioquia<sup>446</sup>. Además, Cabuyo estaría citando a reuniones a pobladores de las zonas donde actúa y cobrando a quienes no asistan entre 60 y 70 mil pesos<sup>447</sup>. Igualmente se han denunciado amenazas a trabajadores de empresas de consorcio de Hidroitango, allí también los líderes campesinos han recibido intimidaciones para que abandonen los planes de sustitución de cultivos y se adhieran a la producción de coca<sup>448</sup>.

### Mapa 16. Municipios con afectación por actividad del Frente 36 2018-19



| <b>FRENTE 36 / LOS DE CABUYO</b>                                   |                        |
|--|------------------------|
| <b>Municipios con registro de algún hecho de presencia puntual</b> |                        |
| <b>ANTIOQUIA</b>   |                        |
| <b>2018</b>  | <b>2019</b>            |
| Amalfi   | Bello                  |
| Briceño  | Briceño                |
| Ituango  | San Andrés de Cuerquía |
| San Andrés de Cuerquía   | Toledo                 |

| Toledo         | Ituango |
|----------------|---------|
| Valdivia       | Peque   |
| Yarumal        | Yarumal |
| <b>CÓRDOBA</b> |         |
| Tierralta      |         |
| Valencia       |         |

446 Ver en: <https://lasillavacia.com/silla-paisa/el-asesinato-de-los-geologos-prueba-el-desborde-de-la-guerra-posfarc-68081>

447 Ver en: <https://verdadabierta.com/briceno-llego-estado-no-la-paz/>

448 Ver en: <https://www.semana.com/nacion/articulo/disidencia-del-frente-36-de-las-farc-ataca-a-obreros-de-hidroitango/574998>

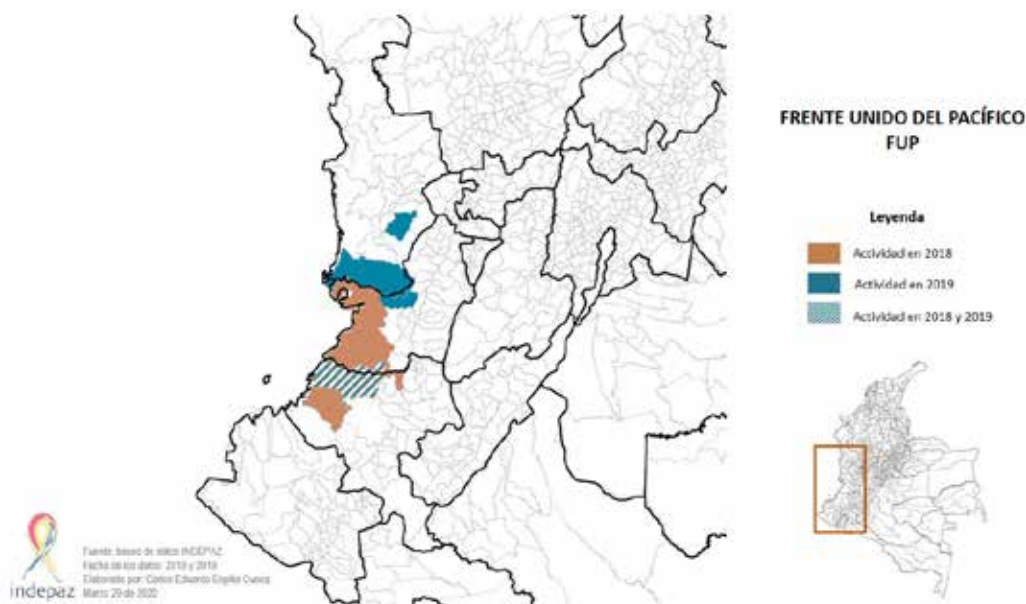
## Frente Fuerza Unida Del Pacífico/ Rafael Aguilera o Frente 30

De este grupo se conoce un vídeo en el que se declaran una disidencia de las Farc en 2018; sin embargo, durante ese año y 2019, no se registran grandes números de acciones ni nuevos pronunciamientos en comparación con los otros grupos que actúan en la zona.

Este grupo conformado por ex miembros del frente 30 de las Farc, está al mando de Julián Martínez alias ‘Chumbi’. Su control es ejercido en la zona de El Naya, entre el Cauca y el departamento del Valle, zona que es disputada con Los Pelusos por la minería ilegal y la movilización de drogas y víveres.

El FUP habría establecido una alianza con el ELN para enfrentar a Los Pelusos y así ganar el control de una de las zonas más importantes para el tráfico de drogas<sup>449</sup>, entre las que se encuentra el Litoral San Juan en Chocó, donde en mayo de 2019, circuló un panfleto en el que se anunciaba la presencia de la disidencia en este departamento y en el Valle del Cauca<sup>450</sup>.

**Mapa 17. Municipios con afectación por actividad del Frente Fuerza Unida del Pacífico 2018-19**



| <b>FUP Frente Unido del Pacífico<br/>Municipios con registro de algún<br/>hecho de presencia puntual</b> |                |
|--|----------------|
| <b>CAUCA</b>   |                |
| <b>2018</b>  | <b>2019</b>    |
| Buenos Aires   | López de Micay |
| López de Micay   |                |

| Timbiquí   |                  |
|--|------------------|
| <b>CHOCÓ</b>   |                  |
| No se identifican con claridad municipios de actuación | Litoral San Juan |
|  | Novita           |
| <b>VALLE DEL CAUCA</b>                                 |                  |
| Buenaventura   | Calima           |

449  
450

Ver en: <https://www.eltiempo.com/justicia/conflicto-y-narcotrafico/narcotrafico-marca-la-presencia-de-los-pelusos-en-jamundi-314314>

Ver en: <https://noticias.caracoltv.com/colombia/indigenas-de-choco-que-daron-en-medio-de-un-combate-entre-el-eln-y-susuepistas-disidencias-de-las-farc>

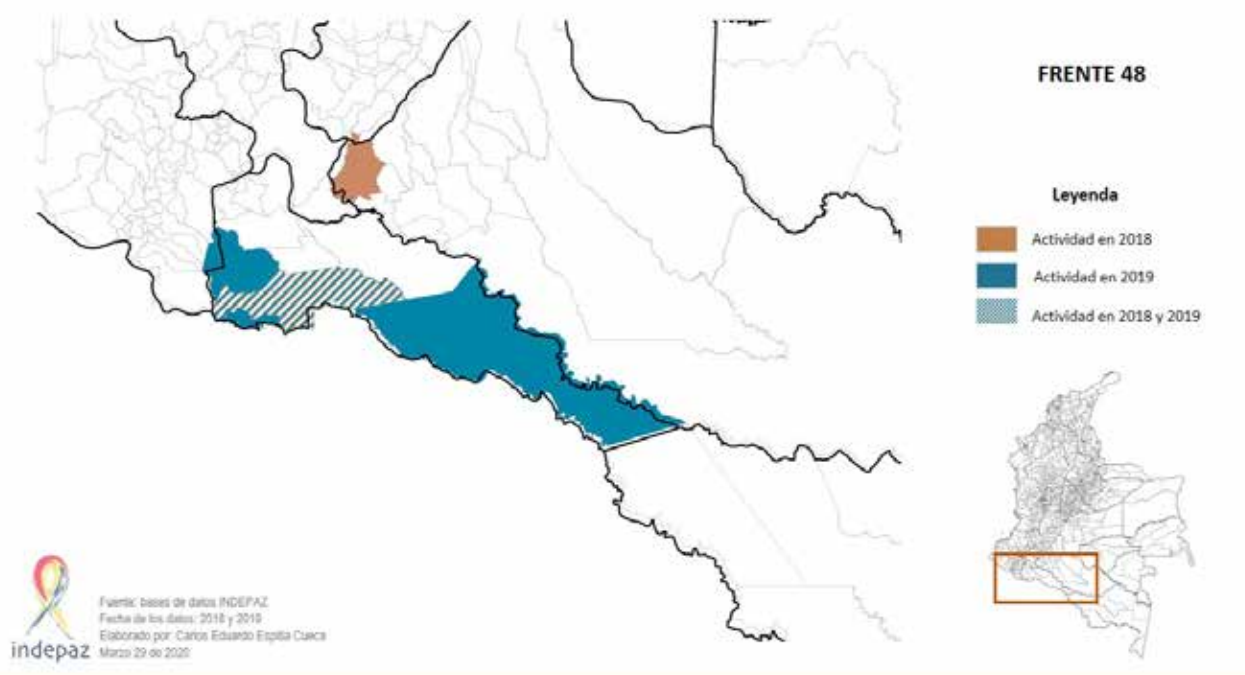
## Frente 48/Guerrilla Sinaloa

Disidencia del Frente 48 comandada por Manuel, alias ‘El Político’, sucesor de alias ‘Sinaloa’ (a quien asesinaron). Al parecer estarían disputándose el departamento de Putumayo con alias Gentil Duarte, con quien ya se han presentado enfrentamientos en la zona, siendo que este quiere controlar más allá del territorio en el que hoy tiene injerencia<sup>451</sup>.

Esta estructura la componen alrededor de 49 personas, las cuales estarían al mando de los carteles internacionales de la coca, por el control de las rutas del narcotráfico hacia el Pacífico, Brasil y Europa. Según las autoridades, esa disidencia también transita por Ecuador, donde al parecer tienen estructuras para el entrenamiento de personas que hacen parte del grupo armado<sup>452</sup>.

La disidencia del 48 se ha rehusado a unirse a la estructura armada del Frente 1 y tendría actualmente alianzas con la banda La Constru y el FOS<sup>453</sup>, con quienes cometen extorsiones, secuestros, amenazas, desapariciones forzadas, desplazamientos y reclutamientos forzados, afectando a comunidades indígenas y campesinas de las zonas.

## Mapa 18. Municipios con afectación por actividad del Frente 48 2018-19



451 Ver en: <https://www.elspectador.com/noticias/nacional/que-paso-con-las-disidencias-en-narino-tras-la-muerte-de-guacho-articulo-896588>

452 Ver en: [http://www.ecuadorinmediato.com/index.php?module=Noticias&func=news\\_user\\_view&id=2818831733](http://www.ecuadorinmediato.com/index.php?module=Noticias&func=news_user_view&id=2818831733)

453 Ver en: <https://www.elspectador.com/noticias/nacional/que-paso-con-las-disidencias-en-narino-tras-la-muerte-de-guacho-articulo-896588>

| <b>FRENTE 48</b><br><b>Municipios con registro de algún hecho de presencia puntual</b> |                   |
|--|-------------------|
| <b>PUTUMAYO</b>  |                   |
| <b>2018</b>  | <b>2019</b>       |
| Puerto Asís  | Puerto Asís       |
| Valle del Guamuez  | Puerto Leguízamo  |
|  | Orito             |
|  | San Miguel        |
|  | Valle del Guamuez |

| <b>CAQUETÁ</b>     |  |
|--------------------|--|
| <b>2018</b>        | <b>2019</b>  |
| San José de Fragua | No se identifican con claridad municipios de actuación |

## Estructuras emergentes en verificación o sin actividad relevante en el último periodo analizado

En el proceso de corroborar y actualizar la información presentada en el informe publicado en 2018, se han encontrado transformaciones o desapariciones de algunos grupos de los que se tenía registro en la anterior investigación, esto debido a la disminución o nulidad en acciones armadas, proselitismo político o movilizaciones de material de guerra o drogas; lo que ha permitido inferir tres situaciones particulares que podrían estar sucediendo en las regiones donde se ubicaban estos grupos y a lo largo del país. Ese cambio en el contexto podría deberse a lo siguiente: a.) Las zonas donde se ubican nuevas estructuras, han sido cooptadas por estructuras mucho más grandes que no solo conocen las zonas, sino que han llegado allí con alianzas más sólidas, permeando esos otros grupos; b.) Las acciones armadas disminuyen, generando así el menor ruido posible, lo que permite que las economías ilegales se muevan con mayor facilidad por corredores que no se identifican y que no llaman la atención y C.) Algunos comandantes de las estructuras han sido capturados por las autoridades.

Entre estas estructuras encontramos al Frente 17 o Resistencia Guerrillera Nacional Ejército del Pueblo, una disidencia al mando de alias Benjamín y conformada por antiguos miembros del frente 17 y tercero de las Farc. Su actividad es relacionada en el departamento del Huila; sin embargo, solo se ha dicho que su movilidad se da en límites con el municipio del Meta y que se les sindicó de ser quienes robaron un banco y un supermercado en el corregimiento de Vegalarga, perteneciente al municipio de Neiva, Huila, esto en 2019<sup>454</sup>, desde este tiempo no se ha vuelto a nombrar acciones por parte de este grupo.

El grupo de alias Pija no volvió a aparecer en el radar de las disidencias en el Cauca, esto luego de



su captura en junio de 2018<sup>455</sup>; sin embargo podría deberse a que se reconocen actualmente como disidencia de la Columna Móvil Jacobo Arenas, aun así, en los hechos que se registran se establece que actúan en los municipios de Toribio, Corinto, Caloto, Caldono, Silvia, Santander de Quilichao y Miranda, donde han parecido por medio de panfletos y donde algunas fuentes los anudan con la disidencia Carlos Patiño que apareció este año

Los de Juvenal, una disidencia que también actuaba en el Cauca comandada por Luis Palomino alias Juvenal en alianza con El Burro y el Enano quienes se encontraban en el Valle del Cauca, es otro de los grupos de los que no se tienen noticias recientes. Aunque no era un grupo muy grande en 2018, si tenía presencia notable, hoy parece que la ola de violencia desatada en el Cauca por alias Mayimbú ha dejado de lado a unos pequeños grupos.

Otras estructuras de las que no se tenía información corroborada en el informe anterior y de las que no se encuentra actividad reciente son: *Héroes del Pacífico y Defensores del Pacífico*, de la cual al hacer una revisión de las zonas de actuación y modalidades podría señalarse que se trata de la misma estructura que se hace llamar *Frente Fuerza Unida del Pacífico*<sup>456</sup>. De la misma manera al entrar en revisión de la disidencia que comandaban alias el Crespo y Carroloco, no se reconoce la actualidad de la estructura luego de la muerte de los mismos en un ataque que se presentó en Argelia Cauca al parecer por parte del ELN<sup>457</sup>.

El frente 15 del que no se tenía mucha información para 2018, estaba al mando de alias Jairo 1 hasta octubre de 2018 cuando fue capturado, en el momento se le sindicó de tráfico de drogas en el Caquetá y Putumayo y de tener rutas para el envío de droga que hacia Brasil, Perú y Ecuador<sup>458</sup>. De alias Diomedes, Aníbal, Saca, Ronald, Barbas, Pájaro, El Tiro, El Feo y Ferney, no se tienen registros de actuaciones o posibles adherencias a estructuras que actúan entre Antioquia y Córdoba, igual sucede con alias Colacho, a quien se le sindicó de ser líder de una disidencia del frente 14.

En la zona sur oriental del país, encontramos la disidencia del Frente 40 de la que no se conoce ni su organización, ni grandes actuaciones, solo que tienen injerencia en el departamento del Meta en los municipios de La Macarena y Mesetas. También está la disidencia del frente 49 que apreció, con el fin de controlar gran parte del narcotráfico que se da en la región del Caquetá, alias ‘Mono Toño’ era quien tenía el control de la estructura de por lo menos 55 miembros y manejaba rutas internacionales de tráfico de alcaloides hasta mayo de 2019 cuando fue capturado<sup>459</sup>. La disidencia del frente 49 controla el río Caquetá, que divide al departamento de Caquetá y Putumayo; se reconoce que también actúan en Cauca.

El frente 62 Unidad Sergio Carvajal, era comandado hasta marzo de 2019 por José Nencer Salgado

455 Ver en: <https://www.eltiempo.com/justicia/delitos/capturado-jefe-de-las-disidencias-en-cauca-227812>

456 Ver en: <https://verdadabierta.com/se-avecina-guerra-disidentes-las-farc-naya/>

457 Ver en: <https://www.elpais.com.co/judicial/es-contundente-la-participacion-del-eln-policia-frente-a-masacre-en-argelia-cauca.html>

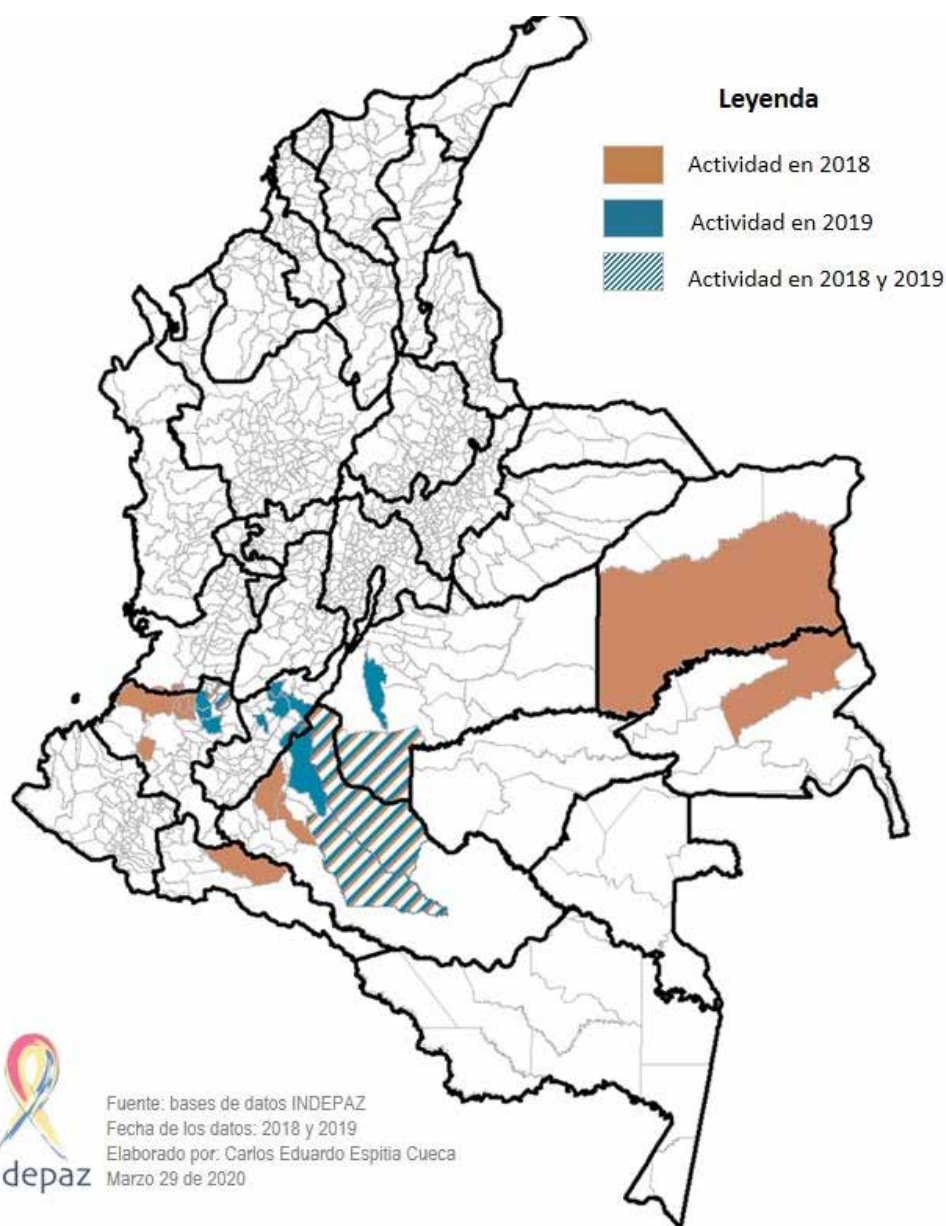
458 Ver en: <https://www.elspectador.com/noticias/judicial/detienen-jairo-1-lider-de-una-disidencia-de-las-farc-en-el-sur-del-pais-articulo-818112>

459 Ver en: <https://www.lanacion.com.co/2019/05/13/capturado-mono-tono-cabecilla-del-gaor-en-caqueta/>

Aragón alias ‘Chamo’ sucesor de su hermano Rodrigo Cadete<sup>460</sup>, y conocido como “Chamo”, quien murió en una operación militar en el departamento de Caquetá. Este grupo está sindicado de Narcotráfico, extorsión, reclutamiento forzoso y abuso sexual de menores en el Putumayo y el Amazonas en la zona fronteriza de Colombia y Perú.

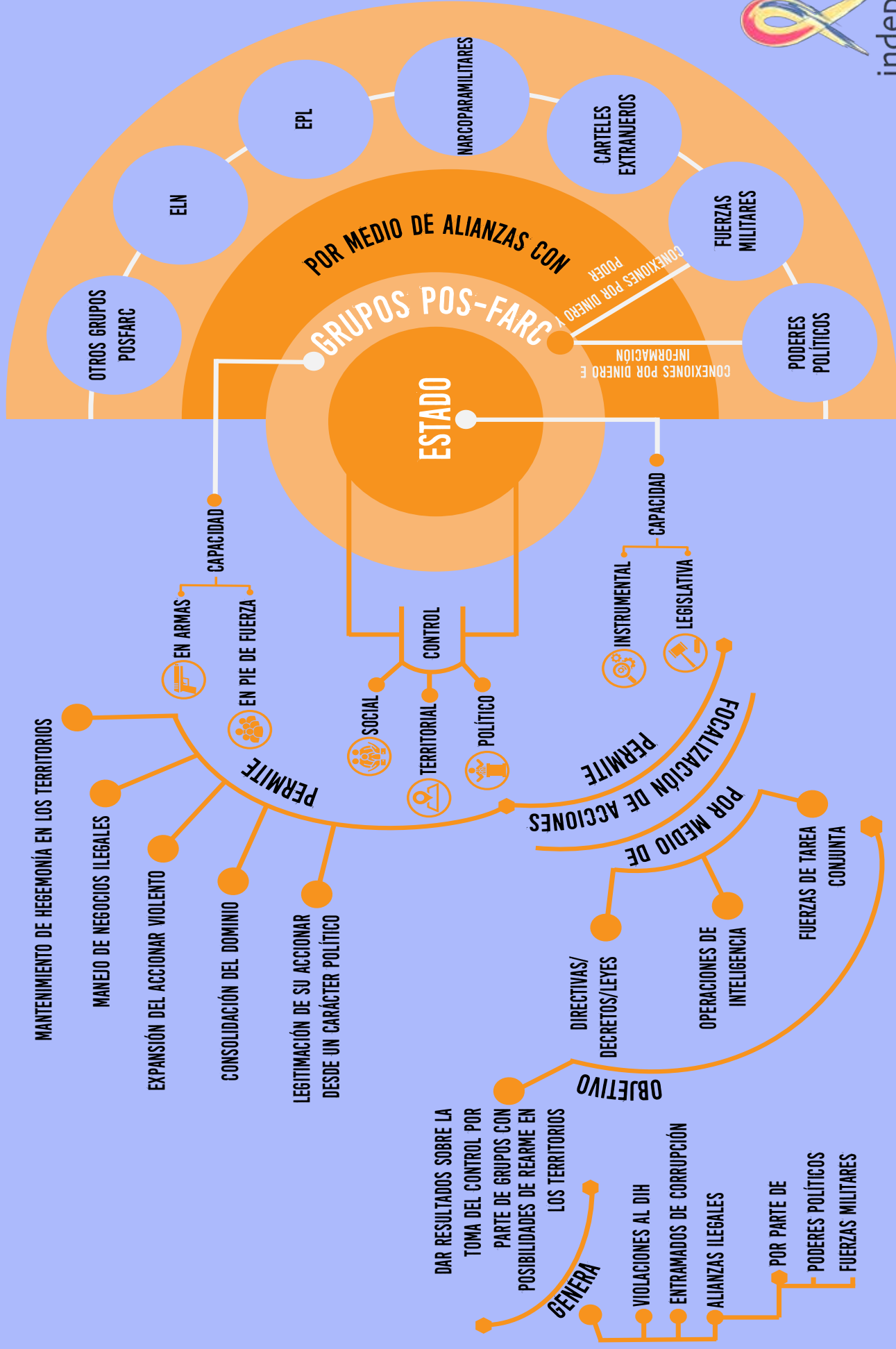
El Frente Acacio Medina, es liderado por Géner García Molina, alias Jhon 40, se dice que este grupo desarrolla actividades de minería ilegal y puede llegar a obtener 180 millones de pesos (unos 52.000 dólares) mensuales por la extracción de minerales. También controla el narcotráfico y el transporte fluvial.

### Mapa 19. Municipios con afectación por actividad de distintas estructuras emergentes verificación 2018-19



| <b>FRENTE 17 ANGELINO GODOY</b>                                    |  |
|--|--|
| <b>Municipios con registro de algún hecho de presencia puntual</b> |  |
| <b>HUILA</b>   |  |
| <b>2018</b>  | <b>2019</b>                              |
| No se identifican municipios de actuación                          | Algeciras                                |
|  | Neiva                                    |
|  | Iquira                                   |
|  | Palermo                                  |
| <b>COLUMNA MÓVIL JACOBO ARENAS O LOS DE PIJA</b>                   |  |
| <b>2018</b>  | <b>2019</b>                              |
| <b>CAUCA</b>   |  |
| Buenos Aires   | Caldono                                  |
| Caloto   | Caloto                                   |
| Corinto  | Corinto                                  |
| López de Micay   | Miranda                                  |
| Morales  | Santander de Quilichao                   |
| Suárez   | Silvia                                   |
| Toribio  | Toribio                                  |
| <b>DEFENSORES O HÉROES DEL PACÍFICO</b>                            |  |
| <b>2018</b>  | <b>2019</b>                              |
| <b>CAUCA</b>   |  |
| No se identifican municipios de actuación                          | No se identifica actuación para este año |
| <b>LOS DE CRESPO Y CARROLOCO</b>                                   |  |
| <b>CAUCA</b>   |  |
| <b>2018</b>  | <b>2019</b>                              |
| Argelia  | No se identifica actuación para este año |
| <b>VALLE DEL CAUCA</b>   |  |
| X No se identifican municipios de actuación                        | No se identifica actuación para este año |

| <b>FRENTE 15</b>  |  |
|---|--|
| <b>CAQUETÁ</b>  |  |
| <b>2018</b>   | <b>2019</b>  |
| Montañita   | No se identifica actuación para este año               |
| San Vicente del Caguán  |  |
| <b>FRENTE 40</b>  |  |
| <b>META</b>   |  |
| <b>2018</b>   | <b>2019</b>  |
| La Macarena   | Mesetas  |
|   | La Macarena  |
| <b>FRENTE 49</b>  |  |
| <b>CAQUETÁ</b>  |  |
| <b>2018</b>   | <b>2019</b>  |
| No se identifica actuación para este año                      | No se identifican con claridad municipios de actuación |
| <b>CAUCA</b>  |  |
| <b>2018</b>   | <b>2019</b>  |
| No se identifica actuación para este año                      | No se identifican con claridad municipios de actuación |
| <b>FRENTE 62</b>  |  |
| <b>AMAZONAS</b>   |  |
| <b>2018</b>   | <b>2019</b>  |
| No se identifica actuación para este año en este departamento | No se identifican con claridad municipios de actuación |
| <b>CAQUETÁ</b>  |  |
| Cartagena del Chairá  | Cartagena del Chairá                                   |
| Florencia   | Puerto Rico  |
| San Vicente del Caguán  | San Vicente del Caguán                                 |



ANEXOS



| Grupo | Conexiones con el estado y sectores económicos  | ¿Quién denuncia?   |  |
|-------|---|--|--|
| AGC   | <p>Las AGC tendrían planeada una arremetida hacia la guardia ambiental de Nuevo Cañaveral en Chocó, lo que sería una represalia por la detención de algunos narcoparamilitares días atrás, cuando rondaban la zona.</p> <p>La comunidad además señala el desembarco de más de 200 hombres que se unirían a estructuras con presencia constante en la cabecera del río Urada-Jiguamiandó.</p> <p>Estas acciones han dejado indígenas heridos y a líderes de la zona atemorizados o confinados, quienes denuncian además complicidad del Estado con las AGC, pues no hay enfrentamientos entre las dos partes, lo que significa la tolerancia de las Fuerzas militares sobre la presencia de actores armados ilegales en la región.</p>   | <p>1. Comisión Intereclesial de Justicia y Paz.</p> <p>2. Argemiro Bailarín, reconocido líder indígena Embera</p>      | G<br>ac<br>i<br>2<br>ni<br>t<br>c<br>i<br>ta |
|       | <p>En San Onofre, Córdoba han llegado a establecer control social sobre la población, interviniendo en conflictos del territorio, imponiendo sanciones económicas, ejerciendo poder sobre comunidades e incluso presionando a líderes y lideresas. También se señala que el poder ejercido en San Onofre por las AGC tiene anuencia de la alcaldesa del municipio, lo que sitúa en una zona de riesgo a las comunidades.</p> <p>La injerencia de las AGC es tal, que constriñen a la población para votar por determinado candidato a la alcaldía y con esto mantener el dominio que ostentan para cometer acciones ilegales. Los procesos de denuncia no han surtido efecto y la fuerza pública se señala como el principal aliado de este grupo narcoparamilitar en la región.</p> <p>La JEP abrió una medida correccional a la alcaldesa de San Onofre por no responder a los requerimientos de dicha corte.</p> | <p>Rodrigo Ramírez Salazar:<br/>defensor de Derechos Humanos,<br/>investigador del Caribe y miembro<br/>del Movice</p> | “  |
|       | <p>20 hombres pertenecientes a las AGC se instalaron frente a la Zona Humanitaria de Pueblo Nuevo, Territorio Colectivo de Jiguamiandó. Se establece que los hechos se dieron con la presencia cercana del Ejército Nacional.</p> <p>Allí ejercen control y transitan libremente por la zona con armas y prendas distintivas. Lo que permite la plena identificación por parte de las fuerzas militares.</p> <p>En múltiples ocasiones se han establecido denuncias y llamados de atención sobre la presencia de grupos narcoparamilitares, así como su expansión y control</p>   | <p>Comisión Intereclesial de Justicia y Paz</p>  |  |

| ¿Qué dice el Estado?  | ¿Dónde se denuncia?      | ¿Cuándo se denuncia? | Link  |
|---|--------------------------|----------------------|---|
| <p>General Juan Carlos Ramírez Trujillo, comandante de la Séptima División del Ejército:</p> <p>1. "Nuestras operaciones hoy son contra todos los actores armados organizados". "No hay una política institucional que avale la connivencia con grupos armados ilegales".</p> <p>"Esa no es una política institucional. No hay connivencia con grupos armados. Nosotros internamente tenemos investigaciones disciplinarias continuas con tropas que están allá. Tenemos unos procesos internos de control para evitar que se esté presentando esta situación. Y eso se está llevando a cabo"</p> | El Carmen del Darién     | Junio de 2019        | <a href="https://www.elespectador.com/colombia2020/territorio/liderazgos-emberas-confinados-por-la-guerra-articulo-864115/">https://www.elespectador.com/colombia2020/territorio/liderazgos-emberas-confinados-por-la-guerra-articulo-864115/</a> |
| <p>Ministro de defensa Guillermo Botero:</p> <p>Es falso que haya rearme de grupos al margen de la ley en Montes de María."</p> <p>Alcaldesa Maida Balseiro:</p> <p>No responde</p>   | San Onofre, Córdoba      | Julio de 2019        | <a href="https://www.eltiempo.com/colombia/otras-ciudades/san-onofre-y-montes-de-maria-en-alerta-roja-384372">https://www.eltiempo.com/colombia/otras-ciudades/san-onofre-y-montes-de-maria-en-alerta-roja-384372</a>                             |
| No se pronuncia   | Carmen del Darién, Chocó | Noviembre de 2019    | <a href="https://www.justiciapazcolombia.com/operaciones-armadas-de-agc-en-medio-de-actuaciones-militares/">https://www.justiciapazcolombia.com/operaciones-armadas-de-agc-en-medio-de-actuaciones-militares/</a>                                 |

|            |  |   |
|------------|--|---|
| <b>AGC</b> | <p>“Las instituciones (del orden nacional y regional) siguen actuando en el Chocó como si no estuviera pasando nada”. Esta es la denuncia repetitiva en el Chocó, donde no llega el Estado, que además omite los llamados de las organizaciones sociales sobre acciones o políticas de prevención para las violaciones al DIH, autonomía territorial, formas de gobierno de comunidades protegidas y respeto de los derechos humanos.</p> <p>En el XXVI Informe Semestral de la MAPP/OEA, se denuncia que para el caso de Bojayá, tanto el Ejército como la Armada “actúan, por acción u omisión, en complicidad y connivencia con las AGC, agravando la situación de orden público”.</p> <p>En Chocó también hay acciones de acaparamiento de tierra por parte de empresas mineras que han llegado a los territorios, agregando la contaminación de las fuentes hídricas y con esto la seguridad alimentaria en la región. Por otro lado, dentro del PND (Plan Nacional de Desarrollo) se habla de la construcción del Puerto de Tribugá, señalando que para el gobierno es de total interés el desarrollo de la región, esto mediante la construcción de infraestructura portuaria. Esta decisión no reconoce las afectaciones ambientales que se pueden generar, ya que el mega puerto industrial se ubica en el centro de una zona protegida y de conservación ambiental que incluye el Parque Nacional Natural Utría.</p> <p>La presencia de los grupos armados irrumpe y transgrede el tejido social de las organizaciones sociales y de la misma cultura, pues les impide visitar sitios sagrados por la instalación de minas antipersonales.</p> <p>“El pasado 18 de mayo el diario New York Times denunció la existencia de algunas directrices que la Comandancia General del Ejército Nacional había impartido para aumentar sus resultados, sin importar si pactaban alianzas con grupos armados ilegales y también reduciendo los estándares de verificación para realizar operativos. Ese hecho, sumado al nombramiento de nueve militares señalados en varios informes de estar involucrados con ejecuciones extrajudiciales o ‘falsos positivos’, despertaron temor en algunas poblaciones.”</p> <p>La convivencia entre las AGC y la Fuerza pública se media con la idea de detener el avance del ELN en la región, es un tipo de justificación sobre la llegada y presencia de estructuras de las AGC.</p> | <p>* Comité de Seguimiento y la Secretaría Técnica del Acuerdo Humanitario Ya para el Chocó</p> <p>* MAPP/OEA</p> |
|            | <p>El general Romero involucrado en casos de corrupción al interior del ejército, fue denunciado por empresarios sobre la venta de salvoconductos a miembros de las AGC y distintas personas influyentes en Antioquia.</p>   | <p>Empresario y miembros del ejército</p>   |
|            | <p>Se señala que 12 oficiales del ejército protegían y trabajaban con las AGC en negocios de minería ilegal y narcotráfico en Valle, Cauca y Nariño.</p>   | <p>Ejército</p>   |



|  |                       |               |   |
|--|-----------------------|---------------|---|
| No se pronuncia  | Chocó                 | Julio de 2019 | <a href="https://verdadabierta.com/comunidades-de-choco-violentadas-y-sin-ser-escuchadas/">https://verdadabierta.com/comunidades-de-choco-violentadas-y-sin-ser-escuchadas/</a>   |
| No se pronuncia  | Antioquia             | Julio de 2019 | <a href="https://www.semana.com/nacion/articulo/escandalo-de-corrupcion-en-la-cuarta-brigada-del-ejercito/625209">https://www.semana.com/nacion/articulo/escandalo-de-corrupcion-en-la-cuarta-brigada-del-ejercito/625209</a>               |
| Ministro de Defensa, Carlos Holmes Trujillo<br>“Las actividades de contrainteligencia que desarrolla el Ejército Nacional están ceñidas al marco legal, garantizando los derechos al buen nombre, la intimidad, la integridad personal y familiar, el debido proceso y la reserva legal” | Valle, Cauca y Nariño | Julio de 2019 | <a href="https://especiales.semana.com/operacion-baston-los-secretos-de-las-redes-de-corrupcion-en-el-ejercito-nacional">https://especiales.semana.com/operacion-baston-los-secretos-de-las-redes-de-corrupcion-en-el-ejercito-nacional</a> |

|                               |  |  |   |
|-------------------------------|--|--|---|
| <b>AGC</b>                    | <p>En el municipio de Murindó se han presentado distintos ataques que han permitido identificar acciones de respaldo del Ejército hacia el Clan del Golfo, quienes imponen medidas de confinamiento a las comunidades, según ellos, con conocimiento de las Fuerzas Militares y con el fin de combatir la entrada del ELN al territorio.</p> <p>Las comunidades indígenas que se ubican en el municipio de Murindó alertaron a la comunidad de Coredocito sobre la presencia narcoparamilitar en cercanías a su territorio. Es de nombrar, que Coredocito es una zona estratégica, del interés de empresas multinacionales dedicadas a acciones extractivas para la explotación de cobre, oro y molibdeno.</p> | Comisión Intereclesial de Justicia y Paz           |   |
| <b>Los Pachencia</b>          | Se denuncia que un miembro del Ejército, vendía armas a Los Pachencas.   | Denuncia Anónima                                   |   |
|                               | Miembros de la marina estarían enviando alertas por medio de documentos secretos sobre acciones militares. También se daba aviso sobre la presencia de la Armada Nacional y tropas internacionales para reducir interceptaciones a los cargamentos ilegales de Los Pachencas.  | Armada Nacional                                    | M   |
| <b>La Oficina de Envigado</b> | Se denuncia la venta de salvoconductos por parte del general del ejército Jorge Romero. Este hombre al parecer tenía nexos con la Oficina de Envigado para legalizar de manera fraudulenta las armas que estos portaban.   | Procuraduría denuncia y pide investigación         | FI<br>ne<br>po<br><br>C<br>en<br>le<br>no |
|                               | Empresarios acuden a La Oficina para que estos ejerzan acciones de cobranza. Se dice que tienen nexos con consultores y empresarios. En la organización hay empresarios que invierten en narcotráfico y que lavan el dinero producto de esta economía ilegal.  | Alias 8, miembro de La Oficina habla en entrevista |   |
| <b>La Empresa</b>             | Se denuncia al mayor del ejército Romero Pinzón, sobre complicidad con grupos armados desde Medellín a Cali.   | Fiscalía General de la Nación                      |   |

|  |                        |                   |   |
|--|------------------------|-------------------|---|
| No se pronuncia  | Murindo, Antioquia     | Mayo de 2020      | <a href="https://www.radiomaccondo.fm/noticias-nacionales/agc-controlan-comunidades-indigenas-luego-de-combates-con-el-eln-y-aseguran-que-cuentan-con-el-apoyo-de-los-militares/">https://www.radiomaccondo.fm/noticias-nacionales/agc-controlan-comunidades-indigenas-luego-de-combates-con-el-eln-y-aseguran-que-cuentan-con-el-apoyo-de-los-militares/</a> |
| No se pronuncia  | Santa Marta, Magdalena | Diciembre de 2018 | <a href="https://www.elheraldo.co/magdalena/capturan-soldado-por-presuntos-vinculos-con-banda-los-pachencas-573992">https://www.elheraldo.co/magdalena/capturan-soldado-por-presuntos-vinculos-con-banda-los-pachencas-573992</a>   |
| Ministerio de Defensa y Armada NACIONAL “Se verificará autenticidad de la información”   | Región Caribe          | Mayo de 2020      | <a href="https://www.noticiasuno.com/nacional/narcos-los-pachencas-obtuvieron-documentos-secretos-de-ubicacion-de-naves-de-la-armada-que-los-vigilaban/">https://www.noticiasuno.com/nacional/narcos-los-pachencas-obtuvieron-documentos-secretos-de-ubicacion-de-naves-de-la-armada-que-los-vigilaban/</a>   |
| FISCAL (E) FABIO ESPITIA: Hace un año se vienen generando investigaciones en contra del general por sus nexos con estructuras armadas al margen de la ley.<br>GENERAL ROMERO: “existe una investigación en mi contra adelantada por la Fiscalía Tercera Delegada ante la Corte Suprema de Justicia, pero aún no he sido vinculado formalmente al proceso que se encuentra en etapa de indagación preliminar” | Medellín, Antioquia    | Agosto de 2019    | <a href="https://www.laopinion.com.co/colombia/capturan-al-general-jorge-romero-por-denuncias-de-corrupcion-181841#OP">https://www.laopinion.com.co/colombia/capturan-al-general-jorge-romero-por-denuncias-de-corrupcion-181841#OP</a>   |
| No se pronuncia  | Medellín, Antioquia    | Agosto de 2018    | <a href="https://www.eltiempo.com/colombia/medellin/como-funciona-la-oficina-de-envigado-heredera-del-cartel-de-medellin-261046">https://www.eltiempo.com/colombia/medellin/como-funciona-la-oficina-de-envigado-heredera-del-cartel-de-medellin-261046</a>   |
| No se pronuncia dentro de la noticia   | Medellín, Antioquia    | Julio de 2019     | <a href="https://www.semana.com/nacion/articulo/escandalo-de-corrupcion-en-la-cuarta-brigada-del-ejercito/625209">https://www.semana.com/nacion/articulo/escandalo-de-corrupcion-en-la-cuarta-brigada-del-ejercito/625209</a>   |

|                                    |  |   |
|------------------------------------|--|---|
| <p><b>Otros Grupos Armados</b></p> | <p>La Concesión de títulos mineros en el norte del Cauca, coincide con la llegada de nuevos grupos armados a la región, muchos de estos sin el debido trámite de la consulta previa o en medio de la exacerbación de la violencia en las regiones.</p> <p>La respuesta del Gobierno de intervenir la región con más ejército no permite la mejoría de la situación por el contrario agrava la situación en los territorios, debido a las alianzas con grupos armados o la ineficacia en la protección.</p> | <p>Líderes de Consejos comunitarios del Cauca</p> <p>“Pero lo más grave no fue ni siquiera la falta de consulta, sino que se dieron en momentos en que la gente estaba siendo afectada por el conflicto interno. No había ninguna posibilidad de decidir. Sus líderes estaban desplazados o amenazados. Es una coincidencia demasiado perversa”, Carlos Rosero, cofundador del Proceso de Comunidades Negras en Colombia (PCN).</p> |
|------------------------------------|--|---|

### Referencias sobre cifras de pie de fuerza expuestas para residuales y disidencias:

- 1 Ver en: <https://pacifista.tv/notas/poder-politico-militar-disidencia-ivan-marquez/>
- 2 Ver en: <https://www.rcnradio.com/colombia/sur/unos-cien-hombres-estarian-al-comando-de-alias-mayimbu-en-el-cauca>
- 3 Ver en: <https://www.infobae.com/america/colombia/2019/05/24/un-informe-de-inteligencia-alerta-sobre-el-crecimiento-de-las-disidencias-de-las-farc-en-16-departamentos-de-colombia/>
- 4 Ver en: <https://www.infobae.com/america/colombia/2019/05/24/un-informe-de-inteligencia-alerta-sobre-el-crecimiento-de-las-disidencias-de-las-farc-en-16-departamentos-de-colombia/>
- 5 Ver en: <https://www.elcolombiano.com/colombia/paz-y-derechos-humanos/radiografia-de-las-disidencias-de-las-farc-y-sus-posibles-alianzas-EE11511849>
- 6 Ver en: <https://www.elespectador.com/colombia2020/territorio/pie-de-fuerza-aproximado-de-las-disidencias-de-las-farc-en-colombia-articulo-856533>
- 7 Ver en: <https://noticias.canal1.com.co/nacional/disidencia-de-las-farc-tendria-200-hombres-liderados-por-alias-cabuyo-y-ramiro-en-antioquia/>
- 8 Ver en: <https://www.bluradio.com/nacion/orden-publico/ramiro-y-cabuyo-disidentes-en-los-que-la-fuerza-publica-pone-la-lupa-en-antioquia-antq-225110-ie1994153>
- 9 Ver en: <https://www.elcolombiano.com/colombia/paz-y-derechos-humanos/disidencias-de-farc-ramiro-que-azota-ituango-antioquia-crecio-a-la-sombra-de-cabuyo-HD11124366>
- 10 Ver en: <https://lasillavacia.com/silla-santandereana/sombra-armada-campana-del-catatumbo-73372>
- 11 Ver en: <https://www.laopinion.com.co/judicial/jhon-milicias-el-hombre-que-lidera-la-disidencia-de-las-farc-en-el-catatumbo-161389#OP>
- 12 Ver en: <https://www.bluradio.com/nacion/orden-publico/ramiro-y-cabuyo-disidentes-en-los-que-la-fuerza-publica-pone-la-lupa-en-antioquia-antq-225110-ie1994153>
- 13 Ver en: <https://www.elespectador.com/noticias/judicial/alias-cabuyo-disidente-de-las-farc-estaria-detras-del-asesinato-de-los-tres-geologos-en-antioquia-articulo-813587>
- 14 Ver en: <https://www.elespectador.com/colombia2020/territorio/pie-de-fuerza-aproximado->

|  |              |                          |  |
|--|--------------|--------------------------|--|
| <p>Por su parte, la respuesta del gobierno de Iván Duque ante la realidad del Cauca ha sido el anuncio de más ejército</p> | <p>Cauca</p> | <p>Diciembre de 2019</p> | <p><a href="https://ligacontraelsilencio.com/2019/12/17/la-lucha-por-el-control-territorial-que-desangra-al-cauca/">https://ligacontraelsilencio.com/2019/12/17/la-lucha-por-el-control-territorial-que-desangra-al-cauca/</a></p> |
|--|--------------|--------------------------|--|

[de-las-disidencias-de-las-farc-en-colombia-articulo-856533](#)

15 Ver en: <https://www.infobae.com/america/colombia/2019/05/24/un-informe-de-inteligencia-alerta-sobre-el-crecimiento-de-las-disidencias-de-las-farc-en-16-departamentos-de-colombia/>

16 Ver en: <https://www.elespectador.com/colombia2020/territorio/pie-de-fuerza-aproximado-de-las-disidencias-de-las-farc-en-colombia-articulo-856533>

17 Ver en: <https://www.elespectador.com/noticias/nacional/que-paso-con-las-disidencias-en-narino-tras-la-muerte-de-guacho-articulo-896588>

18 Ver en: <https://www.elespectador.com/noticias/judicial/en-combates-con-el-eln-murio-sabalo-jefe-de-disidencias-de-farc-en-narino-articulo-893228>

19 Ver en: <https://www.laopinion.com.co/colombia/asi-apoya-y-rearma-gentil-duarte-al-grupo-oliver-sinisterra-en-tumaco-178458>

20 Ver en: <https://verdadabierta.com/frente-oliver-sinisterra-disidencia-que-persiguen-autoridades-colombo-ecuatorianas/>

21 Ver en: <https://www.eltiempo.com/justicia/conflicto-y-narcotrafico/quien-es-borojo-el-enemigo-de-alias-guacho-por-el-control-de-la-coca-292572>

22 Ver en: <https://lasillavacia.com/silla-pacifico/tumaco-sin-homicidios-o-paz-mafiosa-69825>

23 Ver en: <https://es.insightcrime.org/investigaciones/origen-ex-farc-mafia/>

## Contactenos:



@Indepaz



@acpazcolombia



indepaz@indepaz.org.co



www.facebook.com/indepaz



www.indepaz.org.co



2552672 /75



Calle 62# 3b -70

indepaz

Instituto de estudios para el desarrollo y la paz

